










KRUNDIJAOTUSKAVA

KINNISTU ANDMED

Äralõike number:	017
Kinnisturegistriosa number:	1472837
Katastriüksuse tunnus:	88402:001:0295
Katastriüksuse nimi/aadress:	Pipra
Kinnistu pindala:	14.20 ha
Võõrandatav ala:	2849 m ²
Raadamine:	83 m ²
Omandivorm:	Eraomand

Maaomaniku arvamus

PLAANI TINGMÄRGID:

-  Projekteeritud põhimaantee
-  Projekteeritud rambid
-  Kavandatav kogujatee/juurdepääsutee
-  Kavandatav hooldusriba
-  Kavandatav jalg- ja rattatee
-  Katastriüksuse piir
-  Kavandatav teemaa piir
-  Kavandatav äralõikeala
-  Kavandatav raadamisala

M 1:1000

Põhimaantee nr 4 (E67) Tallinn-Pärnu-Ikla km 78,8 – 99,0
 Konuvere - Pärnu-Jaagupi lõik
 Joonis: Plaanilahendus
 Tellija: Transpordiamet
 Projekteerija: Skepast&Puhkim AS
 Töö nr: MA11069
 Koostas: Valdeko Laats

