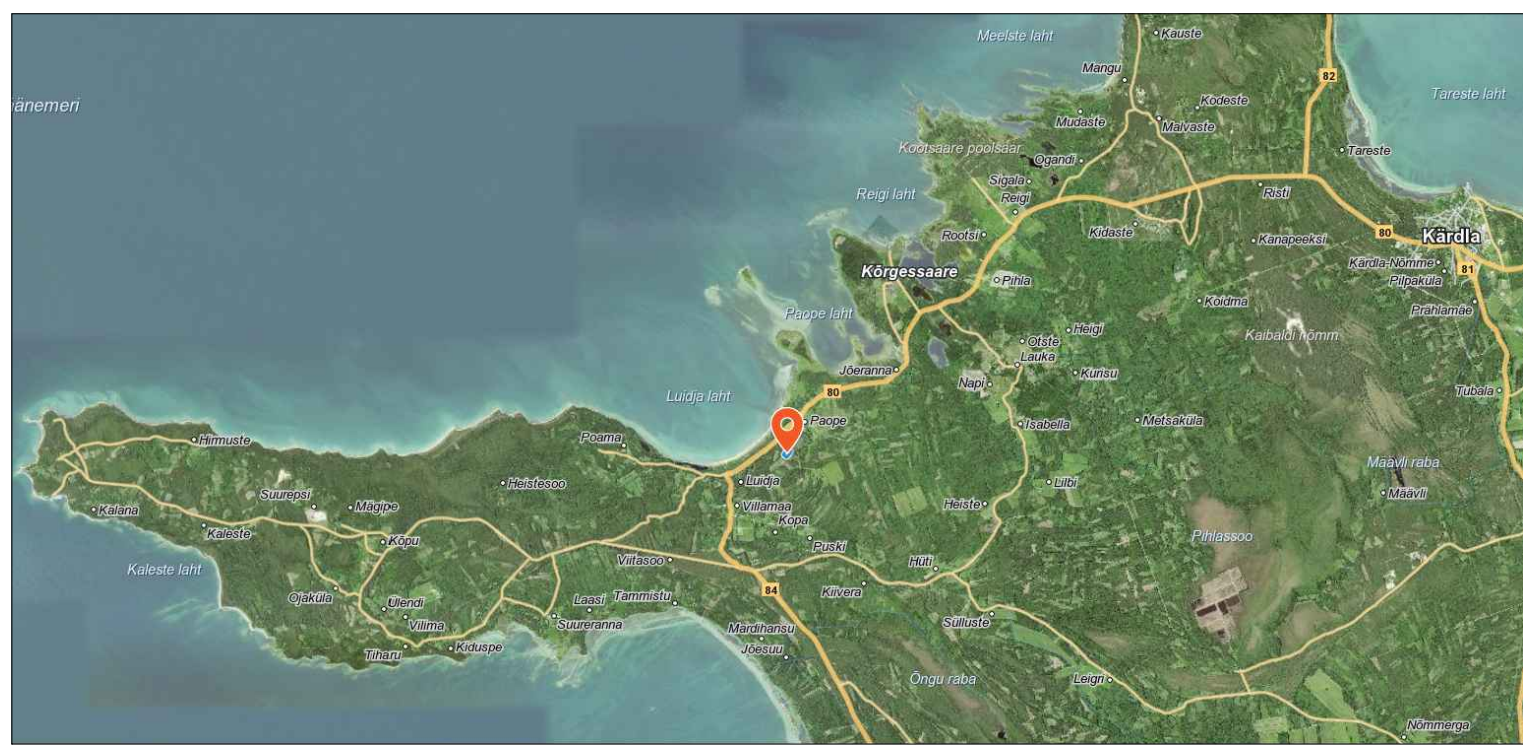
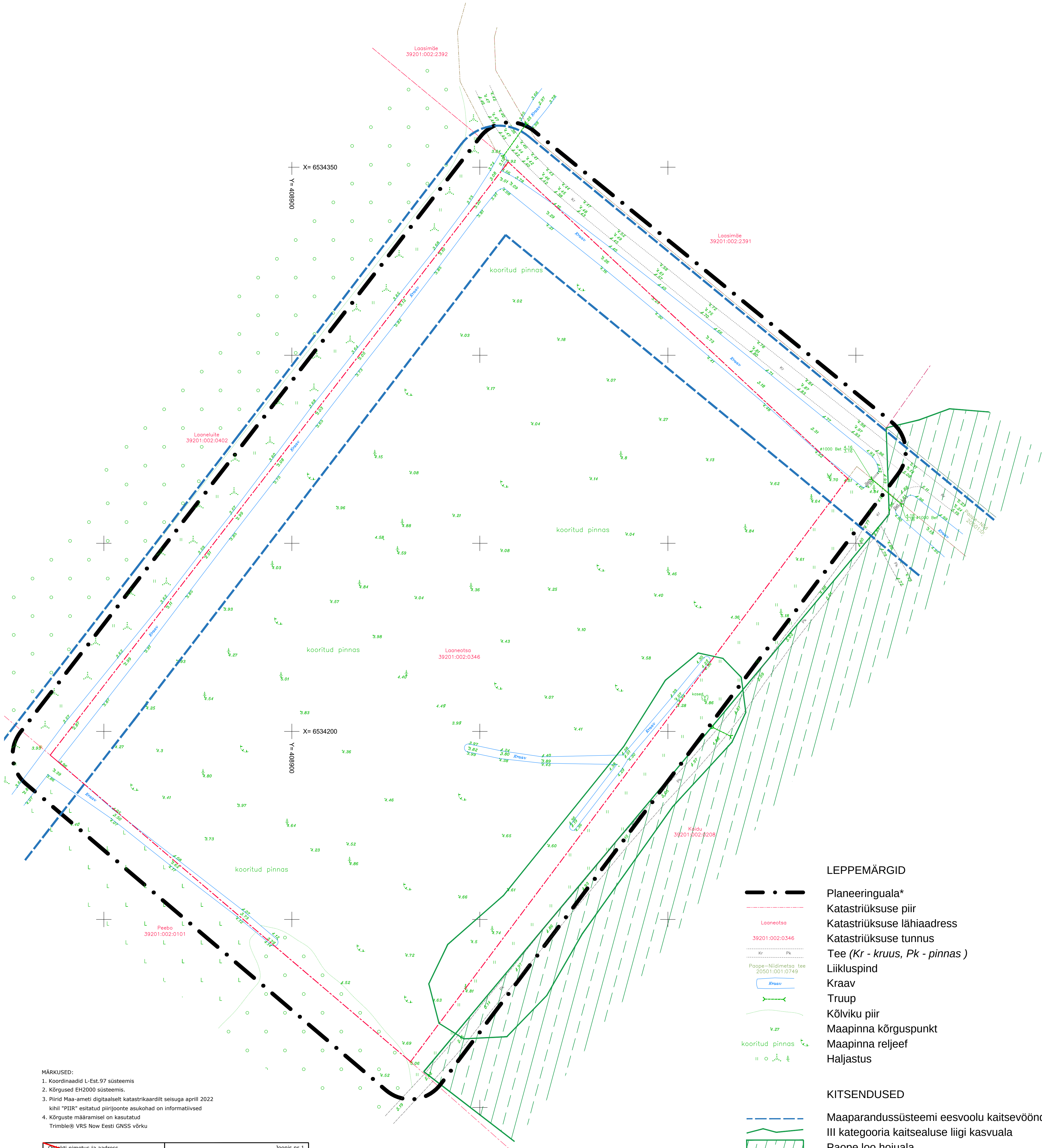
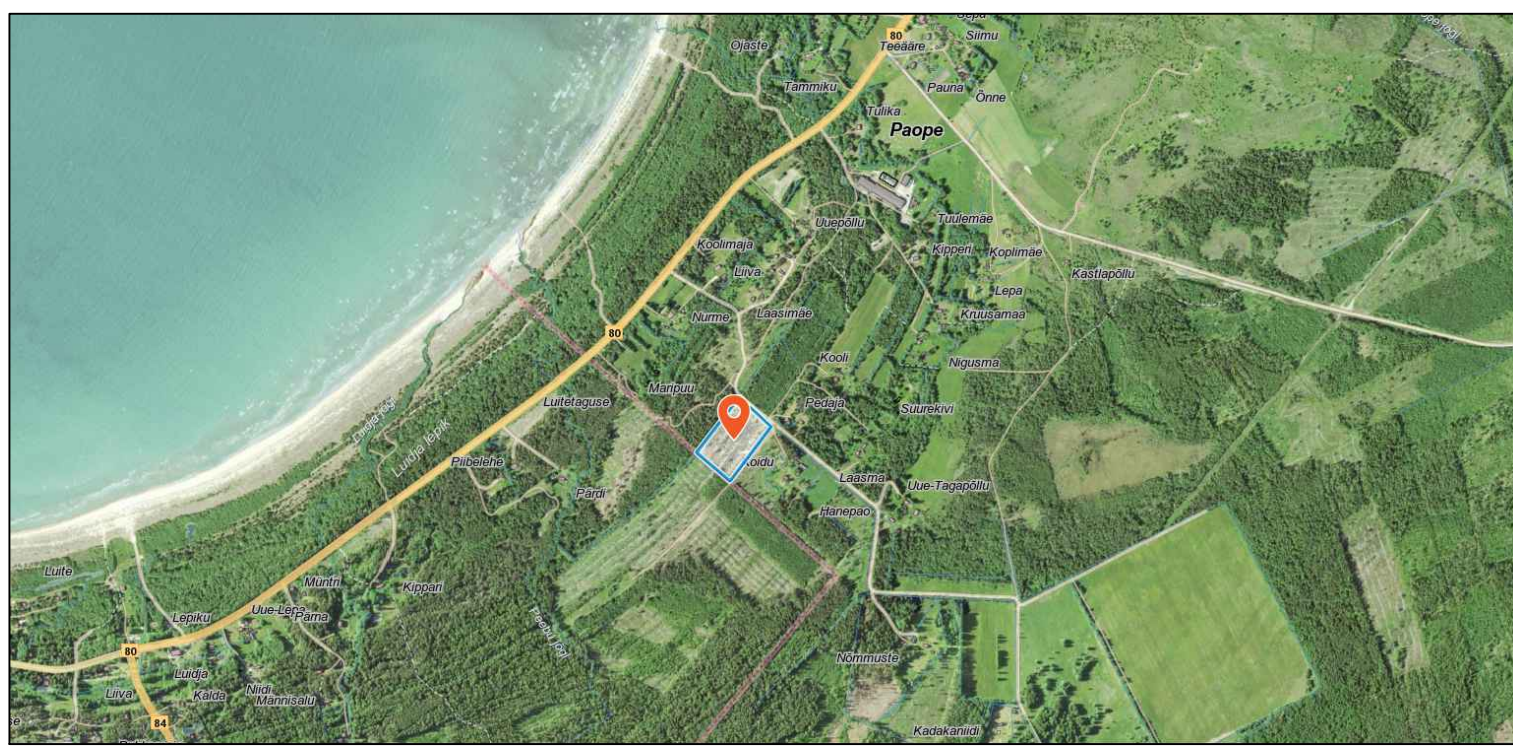


PLANEERINGUALA PAIKNEMISE SKEEM  
M 1:200000PLANEERINGUALA ASUKOHA SKEEM  
M 1:20000

- MÄRKUSED:
- Koordinaadid L-Est.97 süsteemis
  - Kõrgused EH2000 süsteemis.
  - Piirid Maa-ameti digitaalselt katastrikaardilt seisuaga aprill 2022
  - Kihil "PIIR" esitatud piirijoonte asukohad on informatiivsed
  - Kõrguste määramisel on kasutatud Trimble® VRS Now Eesti GNSS võrku

Objekti nimetus ja aadress	Joonise sisu	Joonis nr.1
Laaneotsa 39201:002:0346	Mõõtkava 1:500	
Paope küla Hiiumaa vald	TOPOGRAAFILINE ALUSPLAAN	
Hiiumaa maakond		
GEOMAN OÜ	Koostas	Kuupäev
Lastela 5-4, Taebila 90801 Lääne mk	Janno Valdna	02.04.2022
reg.nr.12415226	Töö nr.	17-2022
janno@geoman.ee		
Kutsetunnistus 139751 MTR reg. nr. EEG000415		

## LEPPEMÄRGID

- Planeeringuala\*
- Katastriüksuse piir
- Katastriüksuse lähiaadress
- Katastriüksuse tunnus
- Tee (Kr - kruus, Pk - pinnas)
- Liikluspind
- Kraav
- Truup
- Kõlviku piir
- Maapinna kõrguspunkt
- Maapinna reljeef
- Haljastus

## KITSENDUSED

- Maaparandussüsteemi eesvoolu kaitsevöönd
- III kategooria kaitsealuse liigi kasvuala
- Paope loo hoiuala

\* Planeeringuala on visuaalse selguse huvides joonisel kujutatud tegelikkusest suuremana

Paope küla Laaneotsa maaüksuse detailplaneering  
Koostaja: AA Arhitektid OÜ  
Arhitekt: Margus Veskimeister  
Töö nr. DP21-07

Joonis: Tugiplaan  
Esituskuju mõõtkava: M 1:500  
Koostamise aeg: Jaanuar 2024  
Väljatrükk: 27.02.2024