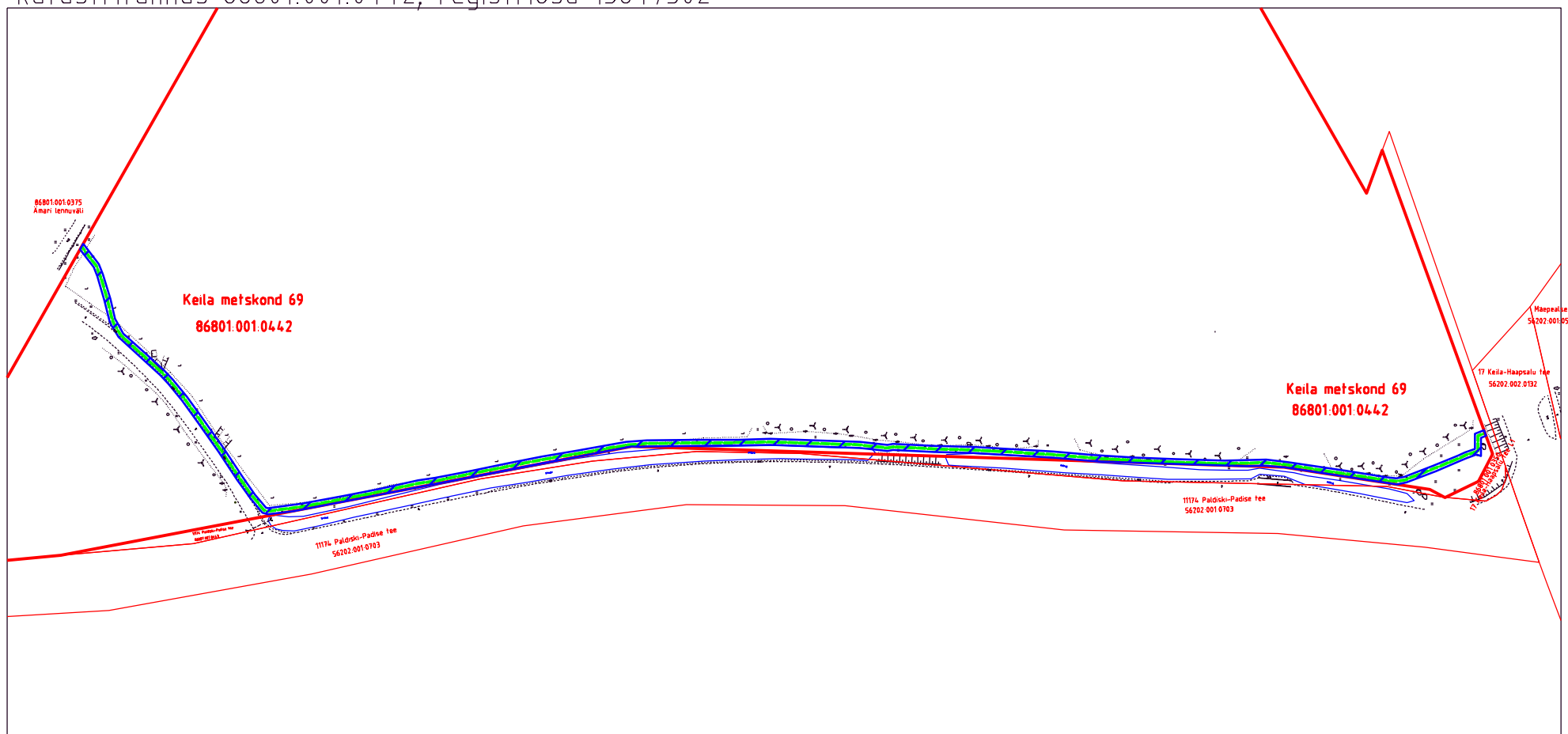






Isikliku kasutusõiguse ala plaan
 Harju maakond, Lääne-Harju vald, Rummu alevik, Keila metskond 69
 katastritunnus 86801:001:0442, registriosa 13647302



M 1 : 2000

-  — Isikliku kasutusõiguse ala 1043m²
-  — Katastriüksuse piir
-  — Naaberkatastriüksuste piirid
-  — Projekteeritud elektroonilise side võrgu liinirajatis pikkusega 528 m