









T-MODEL OÜ TÖÖ NR 22081 TINGMÄRGID:

	Krundipiirid
	Projekteeritud sõidutee äärekivi graniidist 150X300 (h=10 cm)
	Projekteeritud sõidutee äärekivi graniidist 150X300 (h=0 cm)
	Projekteeritud tee servajooned
	Projekteeritud hoiatav taktiline tähis "mummukivi"
	Projekteeritud sõidutee ab-katend 'Tüüp 3'
	Projekteeritud kõnnitee ab-katend "Tüüp 4"
	Projekteeritud tänavavalgustus


 1W1.1 Proj. tänavavalgustuskaabel



IKO seadmise ala tänavavalgustuse kaabli ja mastide rajamiseks
Isikliku kasutusõiguse ala ulatus
1m äärmise toru välisküljest

Pos nr (plaanil)	Kinnistu registriosa number	Katastriüksuse tunnus, nimetus	IKÕ ala pindala m ²	Rajatis
5a	71801:010:0101	Aasa tänav	11	Tänavavalgustuskaabel

Märkus: KJK-dest tingituna saab sõlmida IKÕ-d alates peale ristmiku väljaehitamist

 T-Model OÜ reg nr 11270607 Lelle tn 24, Tallinn 11318 tel +372 606 1601 info@tmodel.ee www.tmodel.ee		Projekti nimi: Saku Keskpromenaadi teedeosa projekt	MTR reg nr: EEP003363 EPE001071 ELK000054 EEP001401
Projekti juht	V. Veerpalu	Objekti asukoht: Saku alevik, Saku vald, Harjumaa	Töö nr: 22081 Stadium: PP Joonis koostatud / trükitud: 06.06.2024 / 06.06.2024
Vastutav pädev isik	V. Veerpalu	Joonise nimi: Isikliku kasutusõiguse ala plaan (isikliku kasutusõiguse seadmise lepingu lisa)	Möötkava: 1:250
Koostaja	M. Mölder	Joonise faili nimi: SKP_PP_TL_104_IKÕ-POS5A_v02.pdf	Joonise nr: 104_IKÕ-POS5A