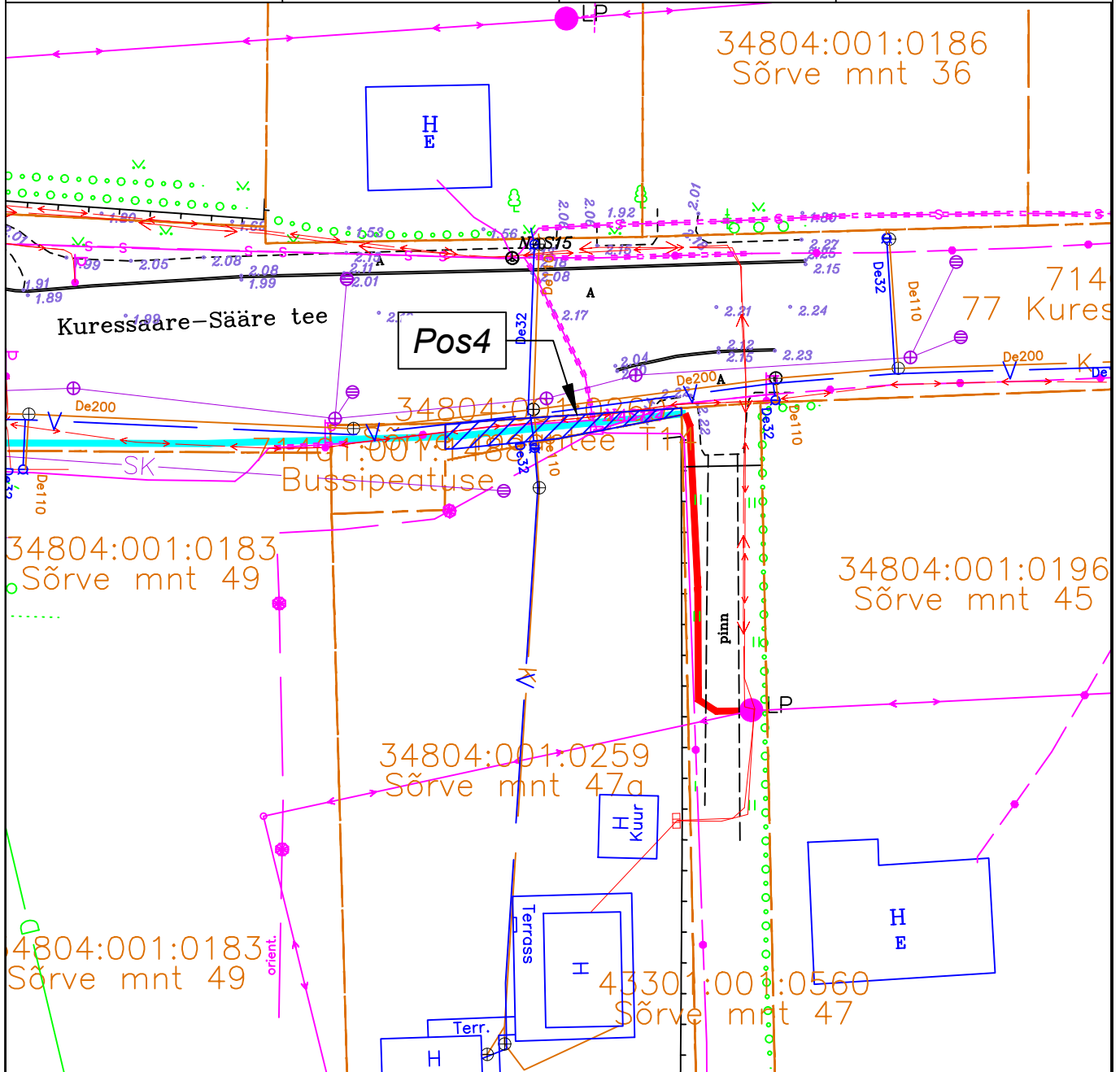






# Isikliku kasutusõiguse ala seadmise plaan

| IKÕ ala (Pos nr. plaanil) | Kinnistu registriosa nr | Katastriüksuse tunnus, nimi ja sihtotstarve | IKÕ ala pindala m <sup>2</sup> |
|---------------------------|-------------------------|---|--------------------------------|
| Pos 4                     | 3919734                 | 34804:001:0260<br>Sõrve maantee T14         | 30                             |



-  IKÕ ALA
-  PROJ. SIDE MULTITORU KINNISEL MEETODIL
-  KATASTRIPPIIR
-  PROJ. SIDEKANALI PIKKUS 19M

Projekti kood: VT2126

Koostas: Karl-Erik Timmer  
OÜ Saldemer projekteerija