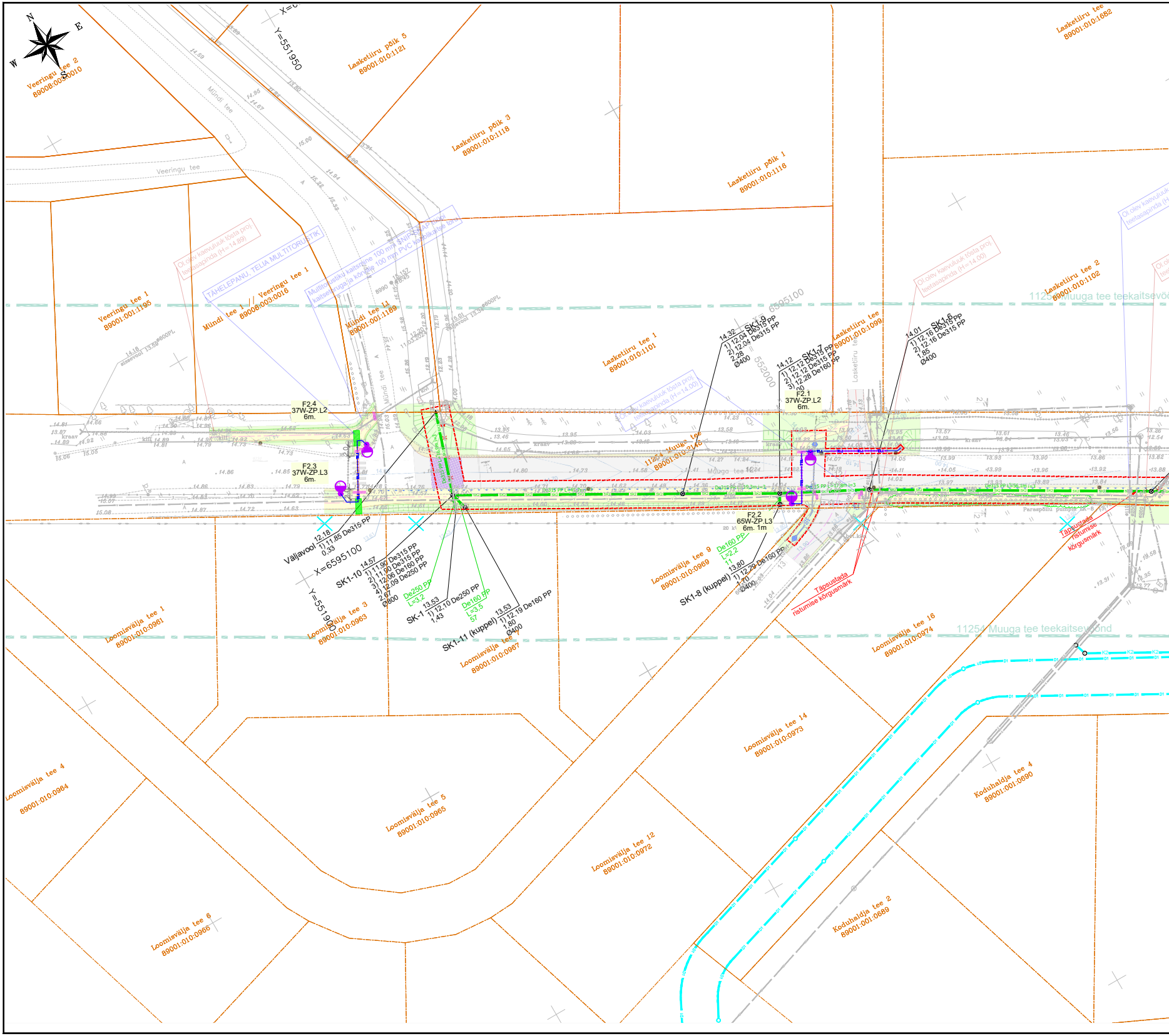
N
E
W
S
Veeringu tee 2
89008:003:0010
Laskettiiru põik 5
89001:010:1121
Laskettiiru põik 3
89001:010:1118
Laskettiiru põik 1
89001:010:1116
Laskettiiru tee
89001:010:1682
Laskettiiru tee 2
89001:010:1102
Laskettiiru tee 1
89001:010:1101
Laskettiiru tee
89001:010:1099
Veeringu tee 1
89001:001:1195
Veeringu tee 1
89008:003:0016
Mündi tee 1
Mündi tee 11
89001:001:1189
Mündi tee
Veeringu tee
X=6595100
Y=551950
Y=551900
552000
11254 Muuga tee teekaitsevöönd
11254 Muuga tee
89001:010:2148
Muuga tee
TÄHELEPANU, TELIA MULTITORUSTIK
Multitorustiku kaitsmine 100 mm SNIPS kaitsetoruga
F2.4
37W-ZP.L2
6m.
F2.3
37W-ZP.L3
6m.
F2.1
37W-ZP.L2
6m.
F2.2
65W-ZP.L3
6m. 1m
SK1-9
14.32
1) 12.04 De315 PP
2) 12.04 De315 PP
2.28
Ø400
SK1-7
14.12
1) 12.12 De315 PP
2) 12.12 De315 PP
3) 12.28 De160 PP
Ø400
SK1-6
14.01
1) 12.16 De315 PP
2) 12.16 De315 PP
1.85
Ø400
Väljavool
12.18
1) 11.85 De315 PP
0.33
SK1-10
14.57
1) 11.90 De315 PP
2) 11.90 De315 PP
3) 12.06 De160 PP
4) 12.09 De250 PP
2.67
Ø800
SK-1
13.53
1) 12.10 De250 PP
1.43
SK1-11 (kuppel)
13.53
1) 12.19 De160 PP
1.80
Ø400
SK1-8 (kuppel)
13.80
1) 12.29 De160 PP
1.70
Ø400
De250 PP
L=3.2
De160 PP
L=3.5
De160 PP
L=2.2
Täpsustada ristumise kõrgusmärk
Parasepõllu pumpla
Loomisvälja tee 1
89001:010:0961
Loomisvälja tee 3
89001:010:0963
Loomisvälja tee
89001:010:0967
Loomisvälja tee 9
89001:010:0969
Loomisvälja tee 16
89001:010:0974
Loomisvälja tee 4
89001:010:0964
Loomisvälja tee 5
89001:010:0965
Loomisvälja tee 6
89001:010:0966
Loomisvälja tee 12
89001:010:0972
Loomisvälja tee 14
89001:010:0973
Koduhaldja tee 4
89001:001:0690
Koduhaldja tee 2
89001:001:0689
Olemasolev kaevuluuk tõsta proj. teetasapinda (H=14.89)
Olemasolev kaevuluuk tõsta proj. teetasapinda (H=14.00)
Olemasolev kaevuluuk tõsta proj. teetasapinda (H=14.00)

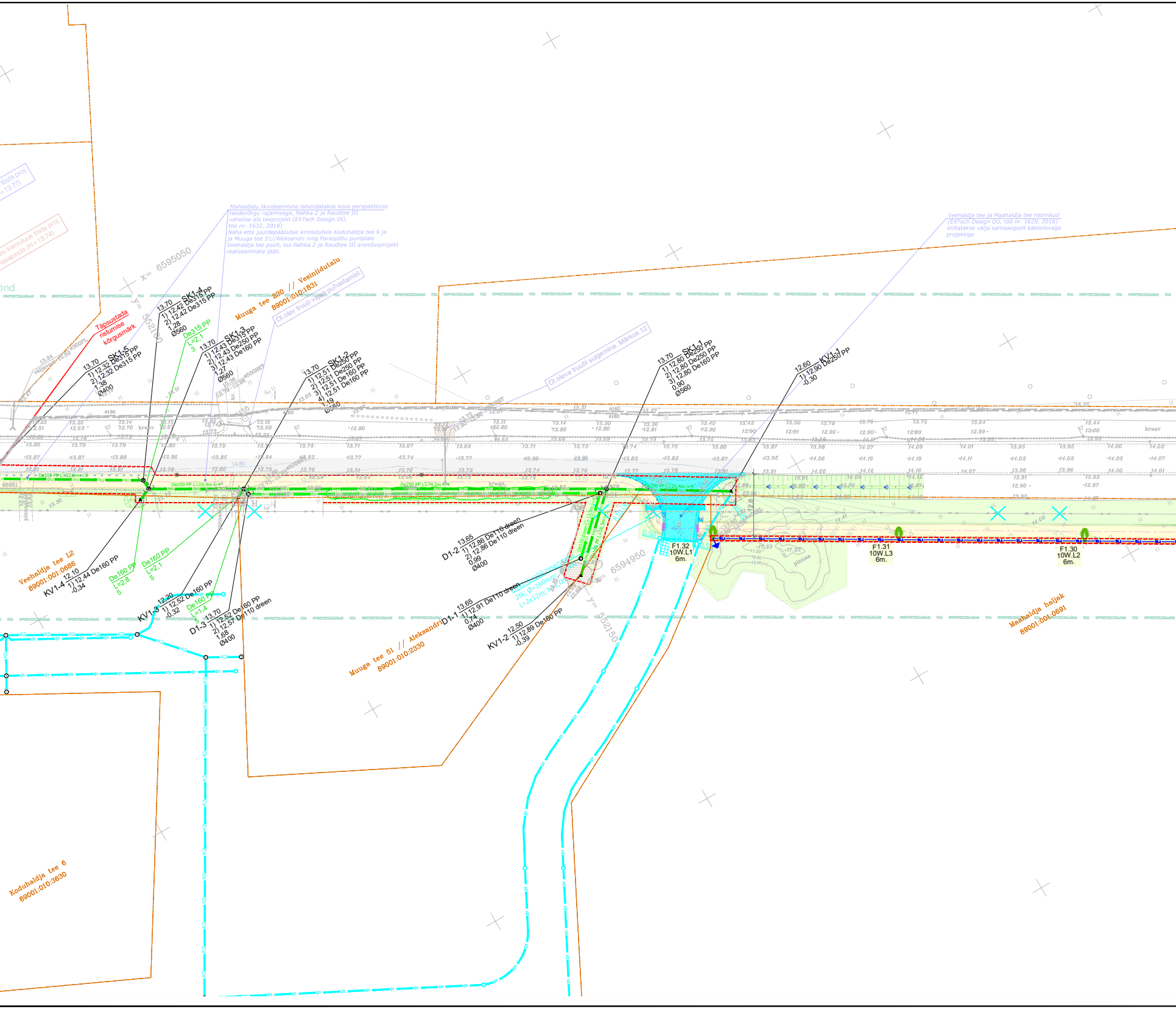

Mahasõidu likvideerimine lahendatakse koos perspektiivse teedevõrgu rajamisega, Nahka 2 ja Raudtee III vahelise ala teeprojekt (EXTech Design OÜ, töö nr. 1632, 2018)
Näha ette juurdepääsutee kinnistutele Koduhaldja tee 6 ja ja Muuga tee 51//Aleksandri ning Paraspõllu pumplale Veehaldja tee poolt, kui Nahka 2 ja Raudtee III arendusprojekt realiseerimata jääb.

Veehaldja tee ja Maahaldja tee ristmikud (EXTech Design OÜ, töö nr. 1629, 2016) ehitatakse välja samaaegselt käesolevaga projektiga

tõsta proj.
=13.77)
ev kaevuluuk tõsta proj.
tasapinda (H=13.74)
önd
x= 6595050
y= 552100
Täpsustada
ristumise
kõrgusmärk
Muuga tee 230 // Vesiniidutalu
89001:010:1831
Ol.olev truup vajab puhastamist
Ol.oleva truubi sulgemine. Märkus 12
SK1-5
13,70
1) 12,32 De315 PP
2) 12,32 De315 PP
1,38
Ø400
SK1-4
13,70
1) 12,42 De315 PP
2) 12,42 De315 PP
1,28
Ø560
De315 PP
L=2,1
3
SK1-3
13,70
1) 12,43 De315 PP
2) 12,43 De250 PP
3) 12,43 De160 PP
1,27
Ø560
SK1-2
13,70
1) 12,51 De250 PP
2) 12,51 De250 PP
3) 12,51 De160 PP
4) 12,51 De160 PP
1,19
Ø560
SK1-1
13,70
1) 12,80 De250 PP
2) 12,80 De250 PP
3) 12,80 De160 PP
0,90
Ø560
KV1-1
12,60
1) 12,90 De250 PP
-0,30
De315 PP L=32,8m i=3
De250 PP L=19,4m i=4
De250 PP L=74,2m i=4
De250 PP L=25,4m i=4
De110 dreen L=13,9m i=4
De160 PP L=18,5m i=5
kraav
pinnastee
pinnas
Veehaldja tee L2
89001:001:0686
KV1-4
12,10
1) 12,44 De160 PP
-0,34
De160 PP
L=2,8
5
De160 PP
L=2,1
5
KV1-3
12,20
1) 12,52 De160 PP
-0,32
De160 PP
L=1,4
5
D1-3
13,70
1) 12,52 De160 PP
2) 12,57 De110 dreen
1,68
Ø400
D1-2
13,65
1) 12,86 De110 dreen
2) 12,86 De110 dreen
0,99
Ø400
D1-1
13,65
1) 12,91 De110 dreen
0,74
Ø400
KV1-2
12,50
1) 12,89 De160 PP
-0,39
Elektrikaabli reservtoru
2tk; Ø=160mm; h=1,0m
L=2x12m
x= 6594950
y= 552150
R10,00
0,50
F1.32
10W.L1
6m.
F1.31
10W.L3
6m.
F1.30
10W.L2
6m.
Muuga tee 51 // Aleksandri
89001:010:2330
Maahaldja haljak
89001:001:0691
Koduhaldja tee 6
89001:010:3630
K2
D1

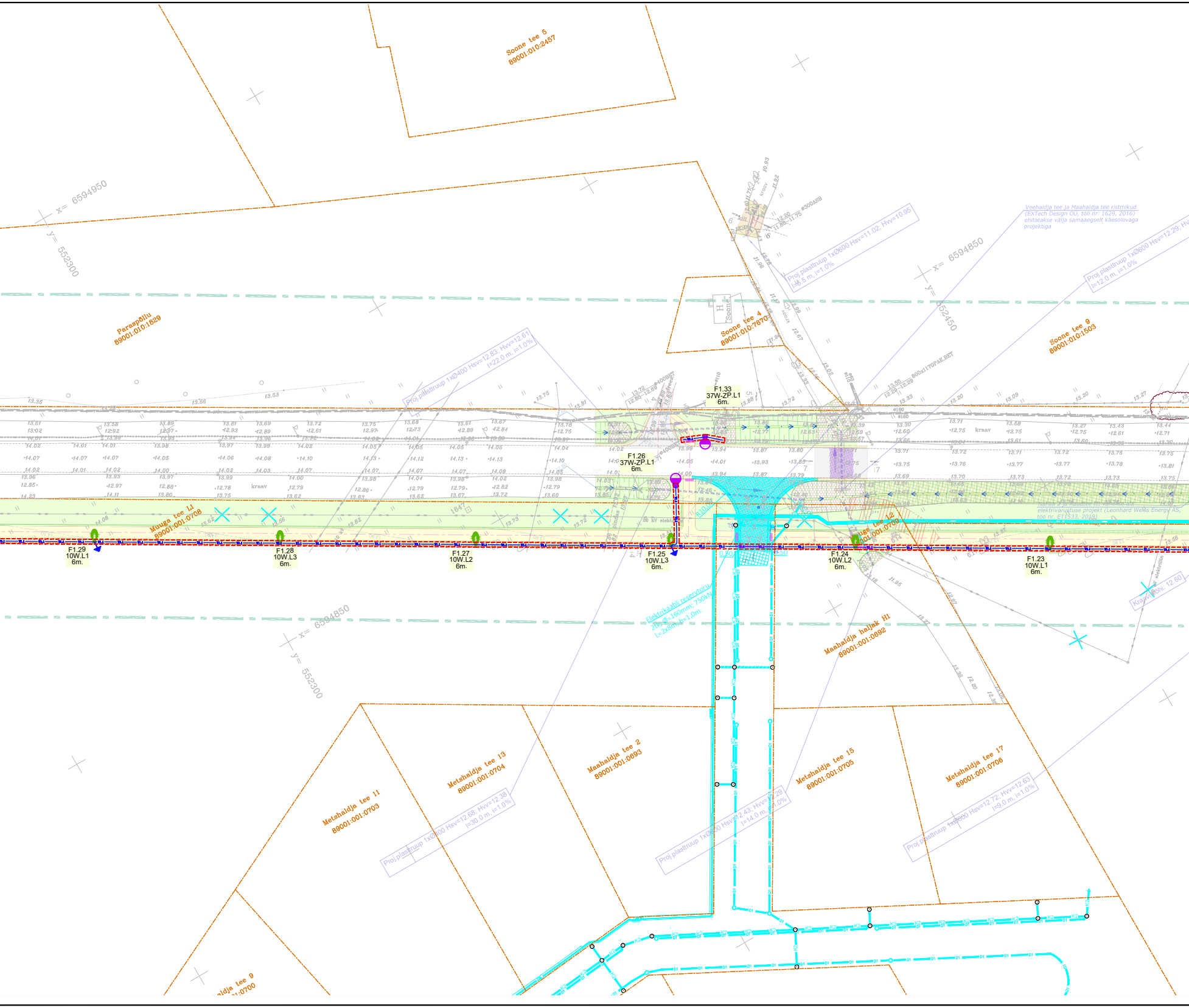
Soone tee 5
89001:010:2457
x= 6594950
y= 552300
Paraspõllu
89001:010:1829
Soone tee 4
89001:010:7670
Proj.plasttruup 1xØ600 Hsv=11.02; Hvv=10.95
l=6.5 m, i=1.0%
Veehaldja tee ja Maahaldja tee ristmikud
(EXTech Design OÜ, töö nr. 1629, 2016)
ehitatakse välja samaaegselt käesolevaga
projektiga
x= 6594850
y= 552450
Proj.plasttruup 1xØ600 Hsv=12.29; Hv
l=12.0 m, i=1.0%
Soone tee 9
89001:010:1503
ø300ASB
800x1170PAE.BET
Proj.plasttruup 1xØ400 Hsv=12.83; Hvv=12.61
l=22.0 m, i=1.0%
F1.33
37W-ZP.L1
6m.
F1.26
37W-ZP.L1
6m.
kraav
Muuga tee L1
89001:001:0708
20 kV elektri
F1.29
10W.L1
6m.
F1.28
10W.L3
6m.
F1.27
10W.L2
6m.
F1.25
10W.L3
6m.
F1.24
10W.L2
6m.
F1.23
10W.L1
6m.
R10.0
0.50
0.50
Muuge tee L2
89001:001:0709
Nahka 2 ja Raudtee H1 vahelise ala
elektrivarustuse projekt (Leonhard Weiss Energy AS,
töö nr. ET1533, 2019)
Kraavi põhi: 12.60
Elektrikaabli reservtoru
2tk; Ø=160mm; 750kN
L=2x8m; h=1,0m.
x= 6594850
y= 552300
Maahaldja haljak H1
89001:001:0692
Metshaldja tee 11
89001:001:0703
Metshaldja tee 13
89001:001:0704
Maahaldja tee 2
89001:001:0693
Metshaldja tee 15
89001:001:0705
Metshaldja tee 17
89001:001:0706
Proj.plasttruup 1xØ400 Hsv=12.68; Hvv=12.38
l=30.0 m, i=1.0%
Proj.plasttruup 1xØ600 Hsv=12.43; Hvv=12.29
l=14.0 m, i=1.0%
Proj.plasttruup 1xØ600 Hsv=12.72; Hvv=12.63
l=9.0 m, i=1.0%
...aldja tee 9
...01:0700
K2
D1

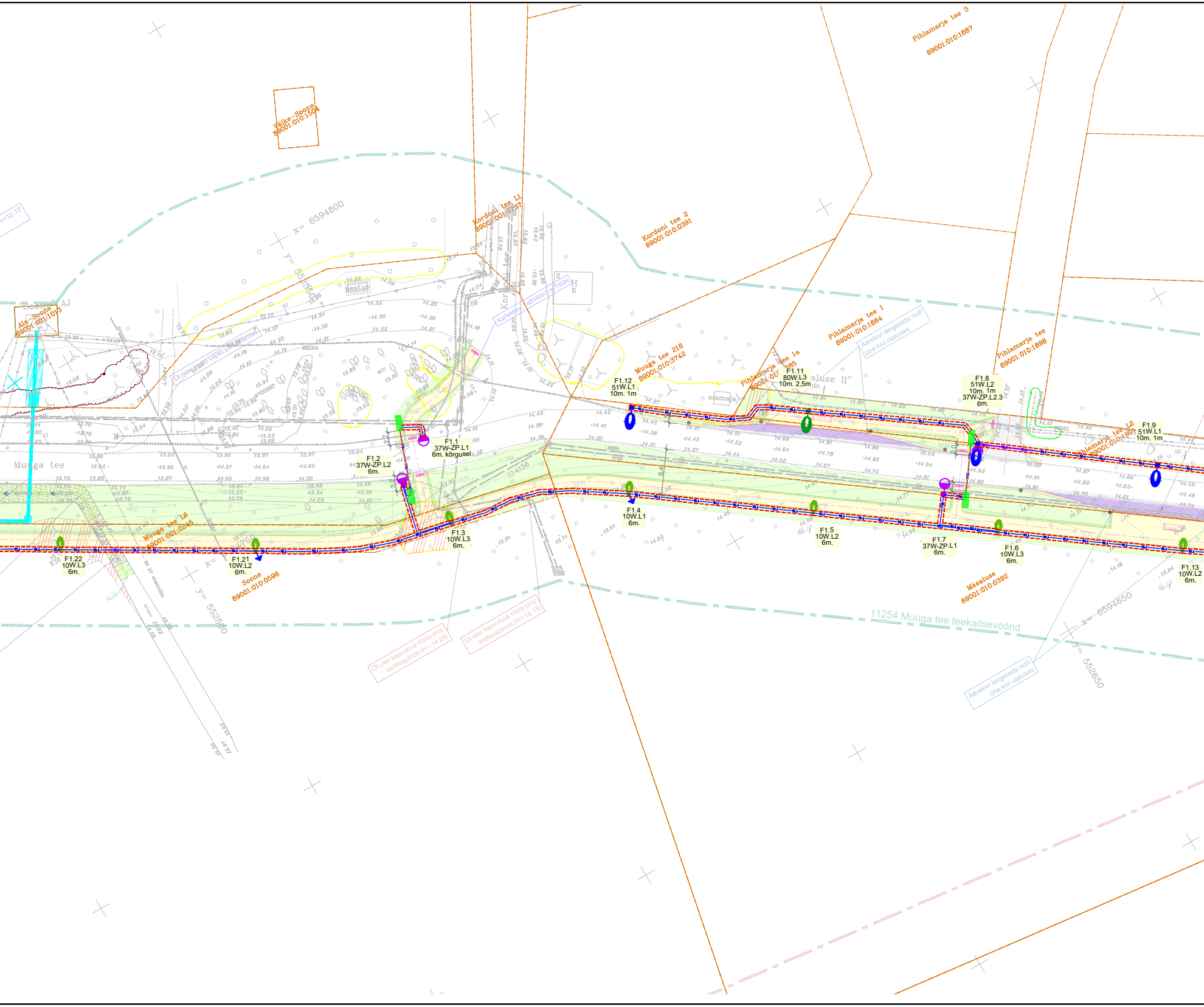
Pihlamarja tee 3
89001:010:1887
Väike-Soone
89001:010:1504
Kordoni tee L1
89001:001:0737
Kordoni tee 2
89001:010:0391
Kordoni tee
Ala-Soone
89001:001:1013
"Soone" AJ
x= 6594800
y= 552550
Ol.olev mast vajab paigaldamist
Kaitsetoru xØ160x7 m750N
peatus
Muuga tee 216
89001:010:3742
Pihlamarja tee 1a
89001:010:1885
Pihlamarja tee 1
89001:010:1884
Äärekivi langetada nulli ühe kivi ulatuses
Pihlamarja tee
89001:010:1898
Pihlamarja tee L2
89001:010:1901
"Mäealuse II"
aiamaja
Muuga tee
Muuga tee L6
89001:001:2245
Soone
89001:010:0596
Mäealuse
89001:010:0392
20 kV elektriliin
kraav
x= 6594750
y= 552500
x= 6594650
y= 552650
11254 Muuga tee teekaitsevöönd
Ol.olev kaevuluuk tõsta proj teetasapinda (H=14.29)
Ol.olev kaevuluuk tõsta proj teetasapinda (H=14.15)
F1.1
37W-ZP.L1
6m. kõrgusel
F1.2
37W-ZP.L2
6m.
F1.3
10W.L3
6m.
F1.4
10W.L1
6m.
F1.5
10W.L2
6m.
F1.6
10W.L3
6m.
F1.7
37W-ZP.L1
6m.
F1.8
51W.L2
10m. 1m
37W-ZP.L2.3
6m.
F1.9
51W.L1
10m. 1m
F1.11
80W.L3
10m. 2,5m
F1.12
51W.L1
10m. 1m
F1.13
10W.L2
6m.
F1.21
10W.L2
6m.
F1.22
10W.L3
6m.
4156

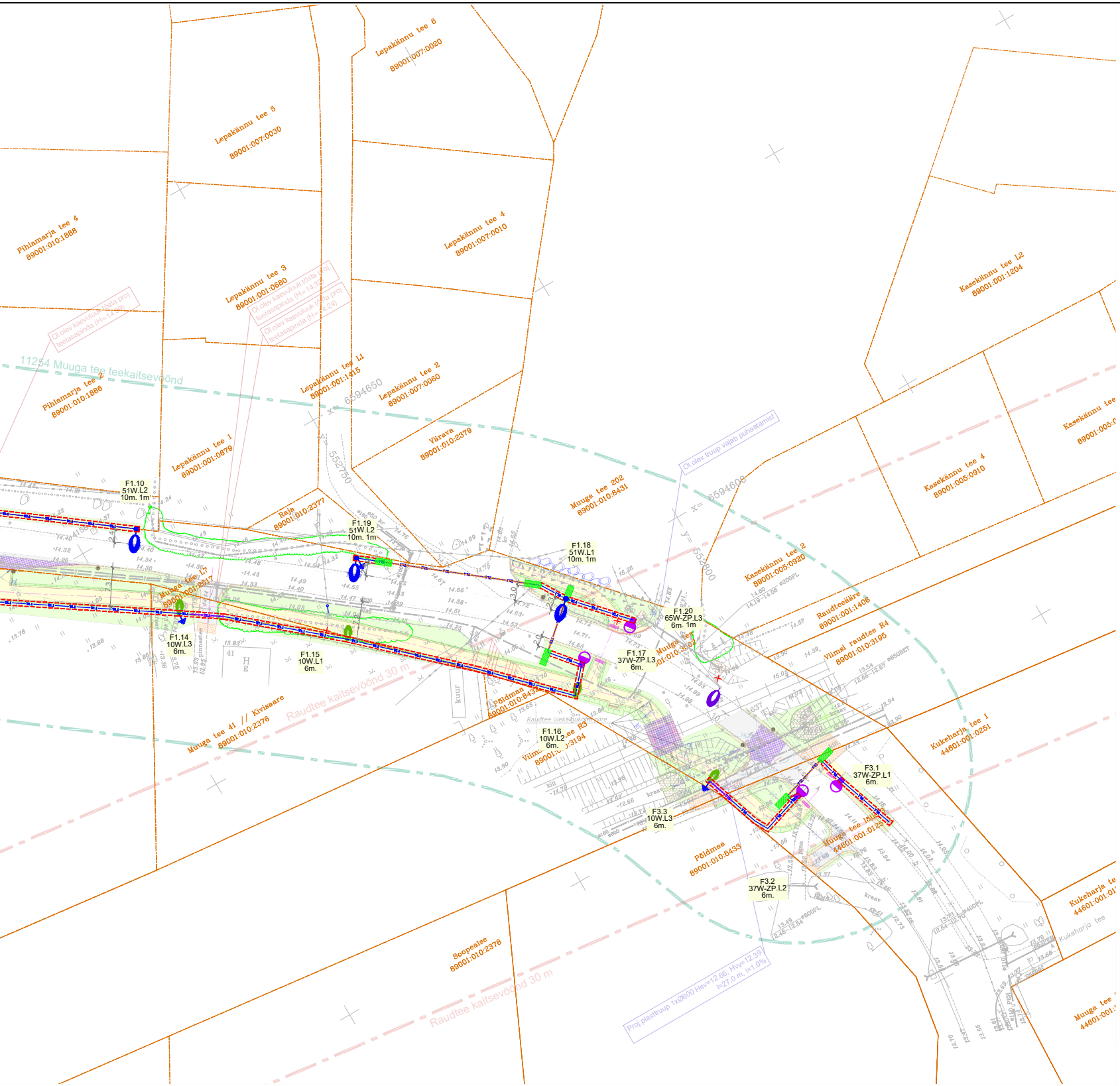
Lepakännu tee 6
89001:007:0020
Lepakännu tee 5
89001:007:0030
Pihlamarja tee 4
89001:010:1888
Lepakännu tee 4
89001:007:0010
Lepakännu tee 3
89001:001:0680
Ol.olev kaevuluuk tõsta proj. teetasapinda (H=14.35)
Ol.olev kaevuluuk tõsta proj. teetasapinda (H=14.24)
Ol.olev kaevuluuk tõsta proj. teetasapinda (H=14.27)
11254 Muuga tee teekaitsevöönd
Pihlamarja tee 2
89001:010:1886
Lepakännu tee L1
89001:001:1415
Lepakännu tee 2
89001:007:0060
x= 6594650
y= 552750
Kasekännu tee L2
89001:001:1204
Värava
89001:010:2379
Ol.olev truup vajab puhastamist
Lepakännu tee 1
89001:001:0679
Kasekännu tee
89001:005:0
Kasekännu tee 4
89001:005:0910
x= 6594600
y= 552800
Raja
89001:010:2377
Muuga tee 202
89001:010:8431
F1.10
51W.L2
10m. 1m
F1.19
51W.L2
10m. 1m
F1.18
51W.L1
10m. 1m
Kasekännu tee 2
89001:005:0920
Muuga tee L7
89001:001:2517
Raudteeääre
89001:001:1406
F1.20
65W-ZP.L3
6m. 1m
F1.14
10W.L3
6m.
F1.15
10W.L1
6m.
F1.17
37W-ZP.L3
6m.
Muuga tee
89001:010:3502
Viimsi raudtee R4
89001:010:3195
pinnastee
41
H
E
kuur
Põldmaa
89001:010:8432
Raudtee kaitsevöönd 30 m
Raudtee ülekäigukoha piire
Muuga tee 41 // Kivisaare
89001:010:2376
F1.16
10W.L2
6m.
Viimsi raudtee R3
89001:010:3194
Kukeharja tee 1
44601:001:0251
F3.1
37W-ZP.L1
6m.
kill
kraav
F3.3
10W.L3
6m.
Muuga tee 16
44601:001:0125
Põldmaa
89001:010:8433
F3.2
37W-ZP.L2
6m.
Kukeharja te
44601:001:01
Kukeharja tee
Soopealse
89001:010:2378
Raudtee kaitsevöönd 30 m
Proj. plasttruup 1xØ600 Hsv=12.66; Hvv=12.39
l=27.0 m, i=1.0%
Muuga tee
44601:001:

TINGMÄRGID

⬜	PROJEKTEERITUD SÕIDUTEE ASFALTBETOONKATE
🟨	PROJEKTEERITAV JJT/JT ASFALTBETOONKATE (killustikalus Evaj≥140 MPa)
▦	PROJEKTEERITUD GEOVÕRK
▨	PROJEKTEERITUD KILLUSTIKKATE
■	PROJEKTEERITUD TEEPEENAR (KILLUSTIK)
🟩	TAASTATAV-RAJATAV HALJASALA
▩	PROJEKTEERITUD RELJEEFNE KÕNNITEEPLAAT (BRAIKIVI, 420x420x60 mm)
▩	PROJEKTEERITUD MUNAKIVISILLUTIS
▦	PROJEKTEERITUD EROSIOONITÕKKEMATT (KOOKOSKIUD)
⬜	PROJEKTEERITUD RAUDTEEÜLEKÄIGU KATE
⬜	PROJEKTEERITUD RAUDTEE BALLAST
═	PROJEKTEERITUD SÕIDUTEE BETOONÄÄREKIVI (290x150 mm, h=10 cm)
▬	PROJEKTEERITUD SÕIDUTEE BETOONÄÄREKIVI (290x150 mm, h=0...1 cm)
—	PROJEKTEERITUD TEESERV
- × - × -	PROJEKTEERITUD PÕRKEPIIRE
─┴─┴─	ÜMBERTÕSTETUD PUITLIPPIDEST PIIRDEAED, h=1.5 m
─o─o─	ÜMBERTÕSTETUD VÕRKAED h=1.5 m
─•─•─	PROJEKTEERITUD TORUPIIRE (OP2, Ø60 mm, h=1.0 m) BETOONALUSEL
- - -	OLEMASOLEV TEESERV
— · —	OLEMASOLEV KATASTRIPIIR
— - —	RIIGITEE TEEKAITSEVÖÖNDI PIIR
— - —	RAUDTEE KAITSEVÖÖNDI PIIR
×	LIKVIDEERITAV OBJEKT
×	ÜMBERTÕSTETAV OBJEKT
○	ÜMBERTÕSTETAVA KIVI UUS ASUKOHT
▨	PROJEKTEERITUD RAADATAV ALA
┬┬┬┬	PROJEKTEERITUD NÕLV
┼┼┼┼	PROJEKTEERITUD KRAAV VOOLU SUUNAGA
≻- - -≺	PROJEKTEERITUD TRUUP
▭	PROJEKTEERITUD OOTEKODA
▭	PROJEKTEERITUD PINK
ᵇ	PROJEKTEERITUD LIIKLUSMÄRGI POST
●	PROJEKTEERITUD TÄHISPOST
▭	PROJEKTEERITUD KAITSETORU
— S1 —	PROJEKTEERITUD SIDEKANALISATSIOON
◆	PROJEKTEERITUD JÄTKUMUHV

KASUTATUD TINGMÄRGID CRUSTA PROJEKT TÖÖ NR. 070223

—VL4—VL4—	Projekteeritav välisvalgustuskaabel Ø75mm montaaztorus
••VL3••VL3••	Projekteeritav välisvalgustuse kaitsetoru Ø110mm, 1250 N/m
●	Projekteeritav välisvalgustuse maandus 20m Cu25mm² kaablikaevendis
●	Projekteeritav välisvalgustuse 10m kooniline metallmast 1m konsooli ja LED valgustiga
●	Projekteeritav välisvalgustuse 10m kooniline metallmast 2,5m konsooli ja LED valgustiga
●	Projekteeritav välisvalgustuse 6m metallmast ilma konsoolita ja LED valgustiga
●	LED valgustiga asendatav valgusti olemasoleval konsoolil
●	Projekteeritav ülekäiguraja valgustuse 6m metallmast ilma konsoolita ja LED valgustiga
●	Projekteeritav ülekäiguraja valgustuse olemasoleval mastil 1m konsooli ja LED valgustiga
⊢○	Projekteeritav o/l masti tõmmits
○—○	Projekteeritav o/l masti tugi

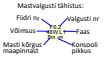
Mastvalgusti tähistus:
Fiidri nr
Valgusti nr
Võimsus
Faas
Masti kõrgus maapinnast
Konsooli pikkus

🟩	Projekteeritav puurimiskaevend
••VL3••VL3••	Projekteeritav välisvalgustuse puurimistoru Ø110mm, 1250 N/m
—×—←×→—×—	Demonteeritavad rajatised
⬚	Projekteeritav kaabli paigaldamise kaevik lahtisel meetodil

TINGMÄRGID (EXTech Design OÜ, töö nr 1629, 2016)

—	VAREM PROJEKTEERITUD KATTE SERV
—	VAREM PROJEKTEERITUD PEENRA SERV
▨	VAREM PROJEKTEERITUD SÕIDUTEE
▨	VAREM PROJEKTEERITUD TEEPEENAR
▨	VAREM PROJEKTEERITUD HALJASALA
▽ 221 (I)	VAREM PROJEKTEERITUD LIIKLUSMÄRK LIIKLUSMÄRGI SUURUSGRUPP
○	VAREM PROJEKTEERITUD LIIKLUSMÄRGIPOST
▨	VAREM PROJEKTEERITUD KRUUSKATE
—	VAREM PROJEKTEERITUD ELEKTRIKAABLI RESERVTORU

TINGMÄRGID (Leonhard Weiss Energy AS, töö nr. ET1533, 09.2019)

— —	VAREM PROJEKTEERITUD KP KAABELLIIN (Leonhard Weiss Energy AS, töö nr. ET1533, 09.2019)
═	VAREM PROJEKTEERITUD KAITSETORU (Leonhard Weiss Energy AS, töö nr. ET1533, 09.2019)

TINGMÄRGID (Grün-E OÜ, töö nr 150323-1, 2023)

○	ERITI VÄÄRTUSLIK PUU I	⬭	ERITI VÄÄRTUSLIKU OBJEKTI KONTUUR
○	VÄÄRTUSLIK PUU II	⬭	VÄÄRTUSLIKU OBJEKTI KONTUUR
○	OLULINE PUU III	⬭	OLULISE OBJEKTI KONTUUR
○	VÄHEVÄÄRTUSLIK PUU IV	⬭	VÄHEVÄÄRTUSLIKU OBJEKTI KONTUUR
○	LIKVIDEERITAV PUU V	⬭	LIKVIDEERITAVA OBJEKTI KONTUUR
		⬭	KAITSEALUSE OBJEKTI v. VÕÕRLIIGI KONTUUR
		⬭	VÄHE TÕENÄOLINE LKV ESINEMISE ALA KONTUUR

TINGMÄRGID (Triangulum OÜ, töö nr 123/23, 2024)

—K2—	VAREM PROJEKTEERITUD SADEMEVEEKANALISATSIOON (Elstar OÜ, töö nr. 17015)
○	VAREM PROJEKTEERITUD SADEMEVEEKANALISATSIOONI KONTROLLKAEV (Elstar OÜ, töö nr. 17015)
—D1—	VAREM PROJEKTEERITUD DRENAAŽITORUSTIK (Elstar OÜ, töö nr. 17015)
○	VAREM PROJEKTEERITUD DRENAAŽITORUSTIKU KONTROLLKAEV (Elstar OÜ, töö nr. 17015)

TINGMÄRGID:

—SK2—	PROJEKTEERITUD SADEMEVEEKANALISATSIOONI TORUSTIK
⊕	PROJEKTEERITUD SADEMEVEEKANALISATSIOONI KONTROLLKAEV
⊖	PROJEKTEERITUD SADEMEVEEKANALISATSIOONI RESTKAEV
—D1—	PROJEKTEERITUD DRENAAŽITORUSTIK
○	PROJEKTEERITUD DRENAAŽITORUSTIKU KONTROLLKAEV
⬚	PROJEKTEERITUD KAEVIKU TSOON
—×—×—	LIKVIDEERITAV TORU, OTSAKORK


toru andmed: läbimõõt, materjal, pikkus (m), kalle (mm/m)
33,00
K1-1
1) 31,50 De160 PVC
2) 31,80 De110 PVC
Ø400
1,50
maapinna kõrgusmärk
kaevu nimi/tunnus
1) väljuva toru põhja kõrgusmärk, läbimõõt ja materjal
2) siseneva toru põhja kõrgusmärk, läbimõõt ja materjal
kaevu läbimõõt
kaevu sügavus

TINGMÄRGID (Elstar OÜ, töö nr 17015)

—K2—	VAREM PROJEKTEERITUD SADEMEVEEKANALISATSIOON (Elstar OÜ, töö nr. 17015)
○	VAREM PROJEKTEERITUD SADEMEVEEKANALISATSIOONI KONTROLLKAEV (Elstar OÜ, töö nr. 17015)
—D1—	VAREM PROJEKTEERITUD DRENAAŽITORUSTIK (Elstar OÜ, töö nr. 17015)
○	VAREM PROJEKTEERITUD DRENAAŽITORUSTIKU KONTROLLKAEV (Elstar OÜ, töö nr. 17015)

MÄRKUSED:

1. Käesoleva joonise koostamisel on aluseks võetud:
   - Maa-ala plaan tehnovõrkudega (Aamos Atlas OÜ, töö nr. 005-G-23, 19.01.2023 ja 26.07.2024)
2. Koordinaadid L-EST 97 süsteemis, kõrgused EH2000 süsteemis
3. Plaanil kujutatud tingmärgid viitavad objekti asukohale, kuid mitte nende tegelikele suurustele looduses.
4. Mulla huumuse sisaldus peab olema vähemalt 3%. Kasvumuld peab olema mineraalmuld nõrgalt happelise või neutraalse reaktsiooniga (pH 6.5...7.0). Võimalik on kasutada olemasolevat kooritavat kasvupinnast, mis võib sisalda huumust, kuid ei sisalda suuri kive ja taimede kahjulikke jäätmeid ning tihendada nii, et ei tekiks vajumisi ja vee kogunemise lohkusid. Ei tohi kasutada külmunud pinnast ja turvast.
5. Haljasala projekthorisontaalid on joonisel lihtsustatud ning antud nurgelistena. Ehitamisel tuleb pinnavormide lõplikul viimistlemisel anda sujuvalt looklevad ning ümarad pinnavormid. Samuti tuleb ehitustööde käigus rajada sujuv reljeefi üleminek projektala ja olemasoleva ümbritseva maapinna vahel.
6. Puude ümber maapinda mitte muuta rohkem kui 10 cm. Vajadusel jätta lokaalsed lohud/kühmud 2 m raadiusel alal puu tüve perimeetril. Kaevetööd puude võrade all teostada käsitsi. Murualale ette nähtud immutuskraavi paiknemist täpsustada olevate puude järgi, eesmärgiga säilitada maksimaalselt olevaid puid.
7. Tööde teostamise käigus lähtuda olemasolevatest katete kõrgusarvudest. Jälgida olemasoleva asfaltkatte piki- ja põikkaldeid.
8. Kõrguslikud üleminekud rajada kaldus äärekiviga.
9. Betoonist äärekivid kasutada sõiduteede ääres kasutamiseks toodetud äärekive (graniitkillustiku baasil), külmakindluse klass vähemalt KK3. Toodang peab olema vastupidav teede talihooldes kasutatavatele kemikaalidele. Paigaldusbetooni tugevusklass C16/20, min paksus 8 cm. Äärekivid tuleb paigaldada lubjakivikillustikku vähemalt 10 cm paksusele alusele.
10. Näha ette asfaltbetoonvuukide katmine sideaine ja tardkivist toodetud peentäitematerjali puistega (nn vuukide „mannatamine") „Asfaldist katendikihtide ehitamise juhis" p. 2.4.27 kohaselt. Asfaltbetoonkatte kulumiskihtides vuukide töödeldamiseks kasutada spetsiaalset vuugiliimi (näit. TOK-Plast). Alumiste kihtide vuugid tuleb kruntida sitke naftabituumeni, naftabituumenemulsiooni võispetsiaalse vuugiliimiga. spetsiaalse vuugiliimiga.
11. Kaevude kaaned peavad kõvakattega aladel asetsema teekattega samas tasapinnas.
12. Rõngaste vahelt on truupi varisenud pinnast. Hinnanguliselt on segmentidest truup täitunud kuni 90% kõrguseni settega.
    Projekt ei välista truubi ühe rõnga osalist lammutamist. Lammutustööde ajal vältida mulle kahjustamist. Kraavi vee pääsemise tõkestamiseks kuhjuda truubi väljavooluava ette kive.
    Mulle filtratsiooni vältimiseks rajada kraavinõlva kindlustus munakividega.
    Munakivi paigutus ette nähtud betoonsegule.

Infra Projekt MTR nr EEP004290, ELK000145	Infra Projekt OÜ Kummeli tee 94, 11912 Tallinn tel. 56497872 sergei.tunka@gmail.com	Viimsi vald, Metsakasti küla ja Muuga küla Muuga tee jalgratta- ja jalgtee	Kuupäev	10.2024
			Mõõtkava	1:500
Tellija	Viimsi Vallavalistus, Nelgi tee 1, Viimsi alevik, tel.: 602 8800	Joonise nimetus TEHNOVÕRKUDE KOONDPLAAN	Staadium	PP
			Töö nr.	121222
Projekteerija	S. Tunka		Joonise nr.	TL-6
Vastutav isik	S. Tunka			
Diplomeeritud teedeinsener, tase 7		121222_PP_TL-4.dwg		