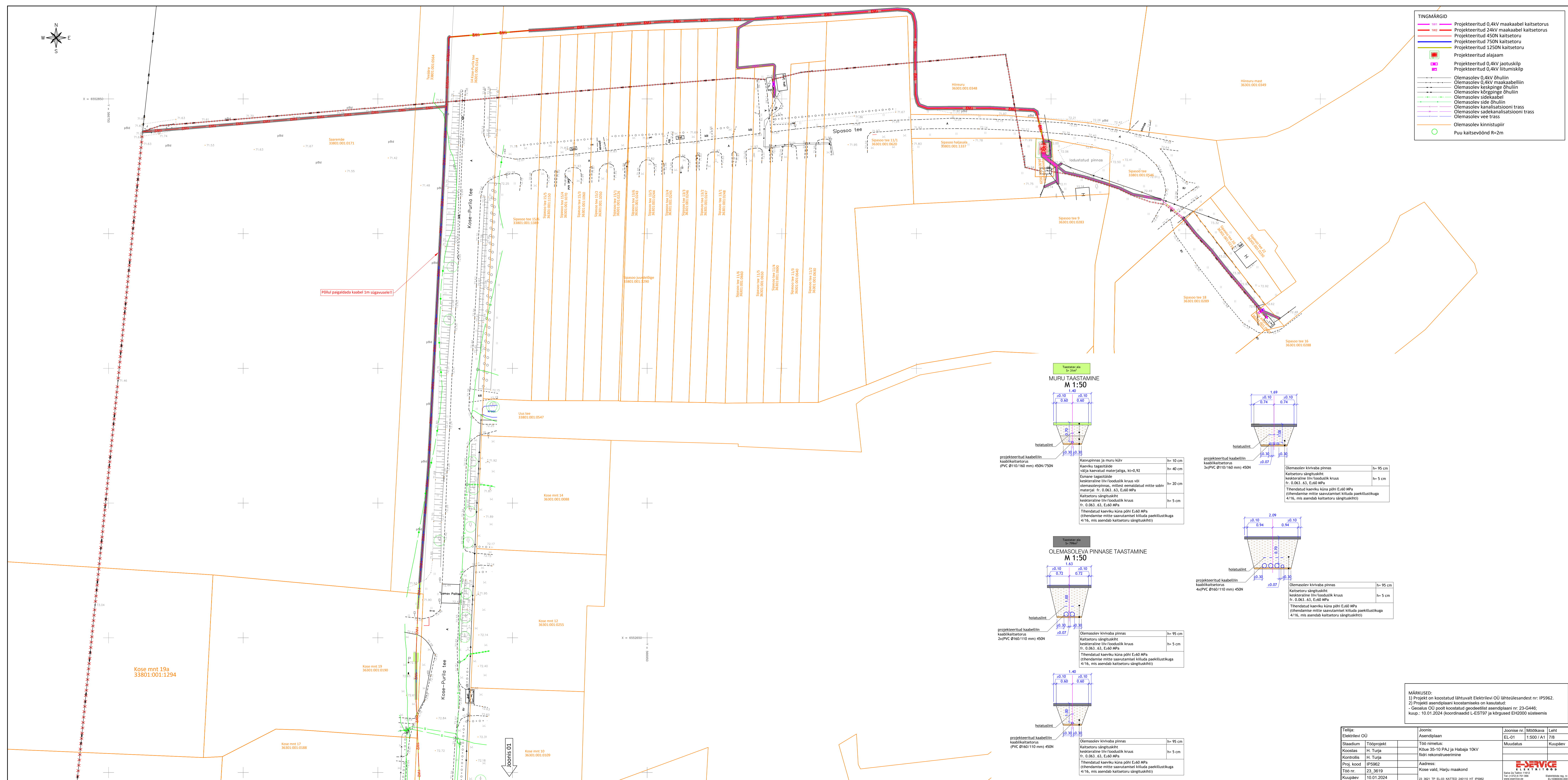


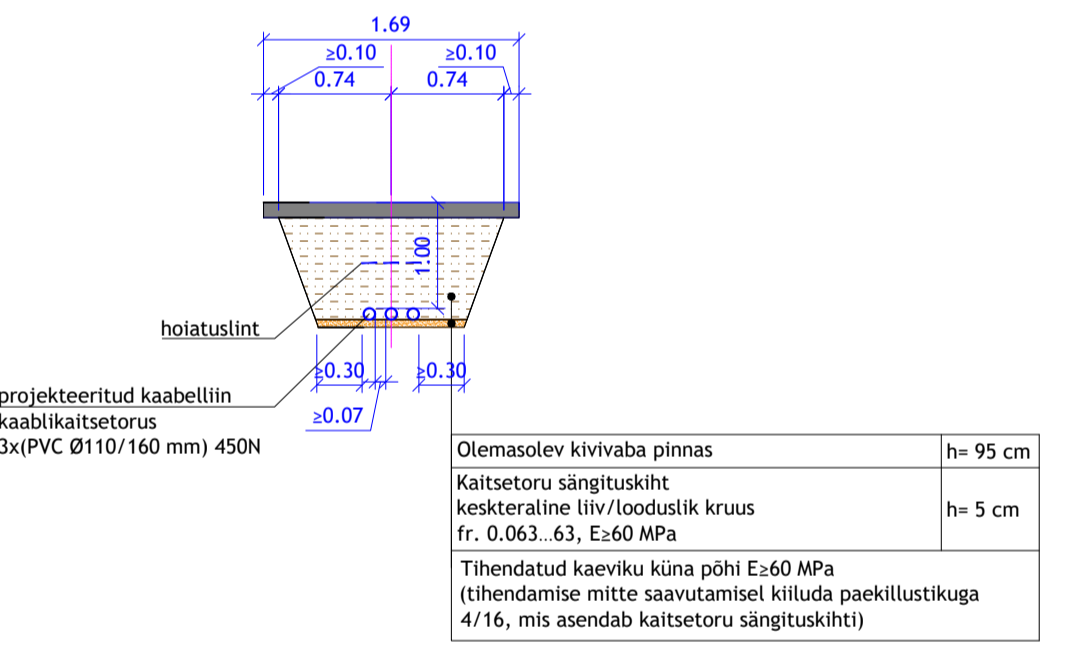
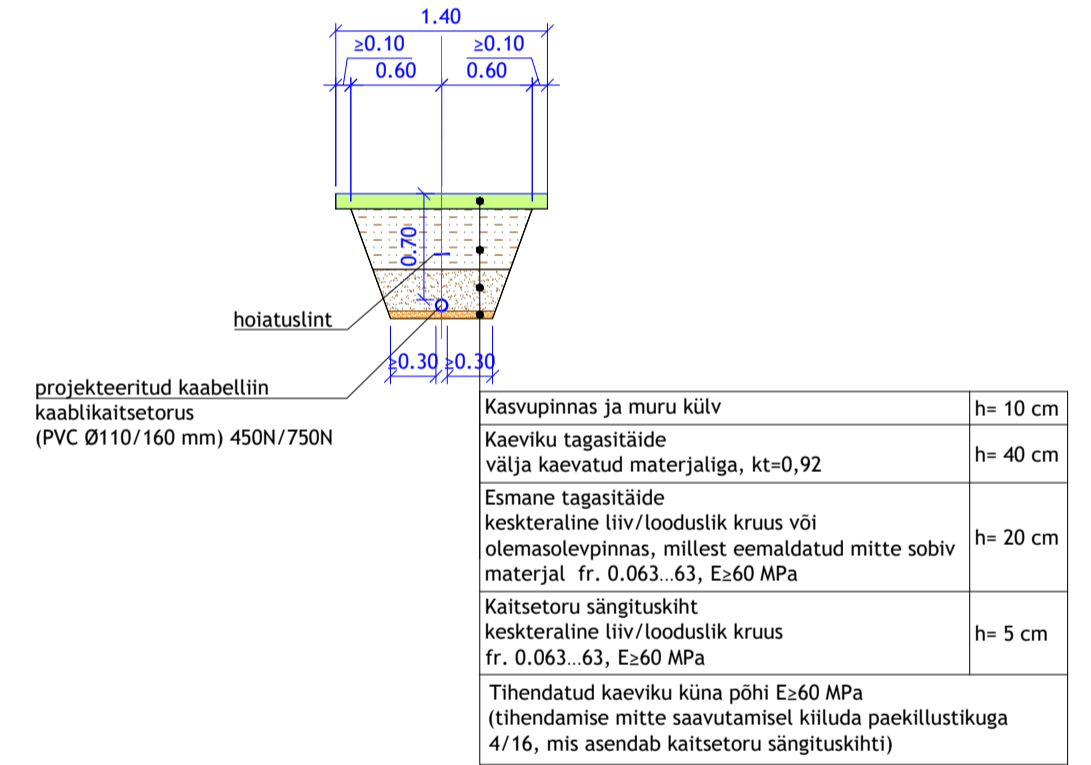
TINGMÄRGID

	Projekteeritud 0,4kV maakaabel kaitsetorus
	Projekteeritud 24kV maakaabel kaitsetorus
	Projekteeritud 450N kaitsetoru
	Projekteeritud 750N kaitsetoru
	Projekteeritud 1250N kaitsetoru
	Projekteeritud alajaam
	Projekteeritud 0,4kV jaotuskiip
	Projekteeritud 0,4kV liitumiskip
	Olemasolev 0,4kV õhuliin
	Olemasolev 0,4kV maakaabelliin
	Olemasolev keskpinge õhuliin
	Olemasolev kõrpinge õhuliin
	Olemasolev sidekaabel
	Olemasolev side õhuliin
	Olemasolev kanalalisatsioonitrass
	Olemasolev vee trass
	Olemasolev kinnistupiir
	Puu kaitsevöönd R=2m

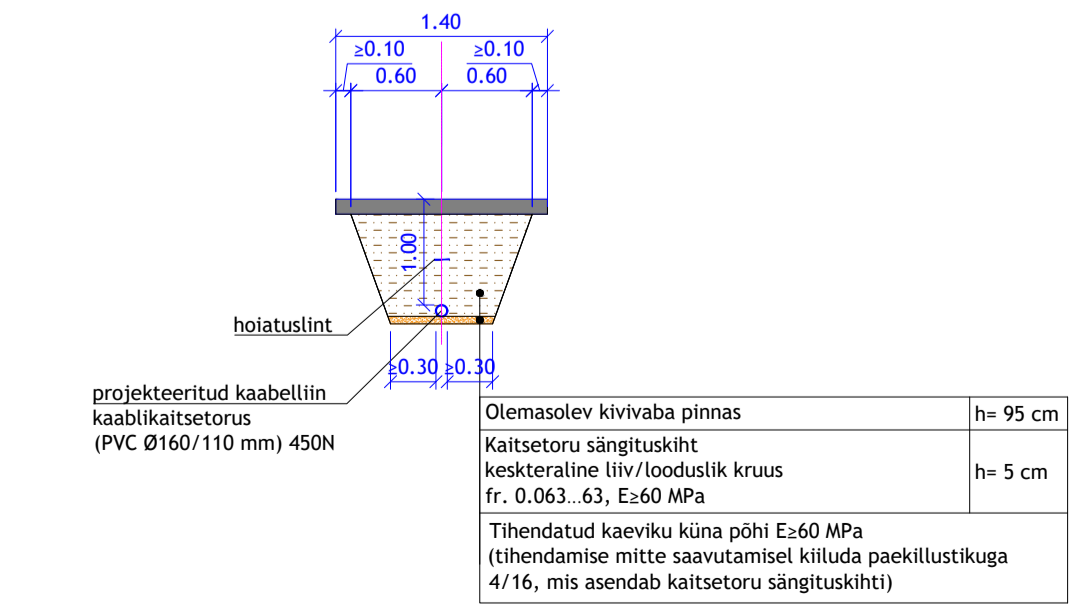
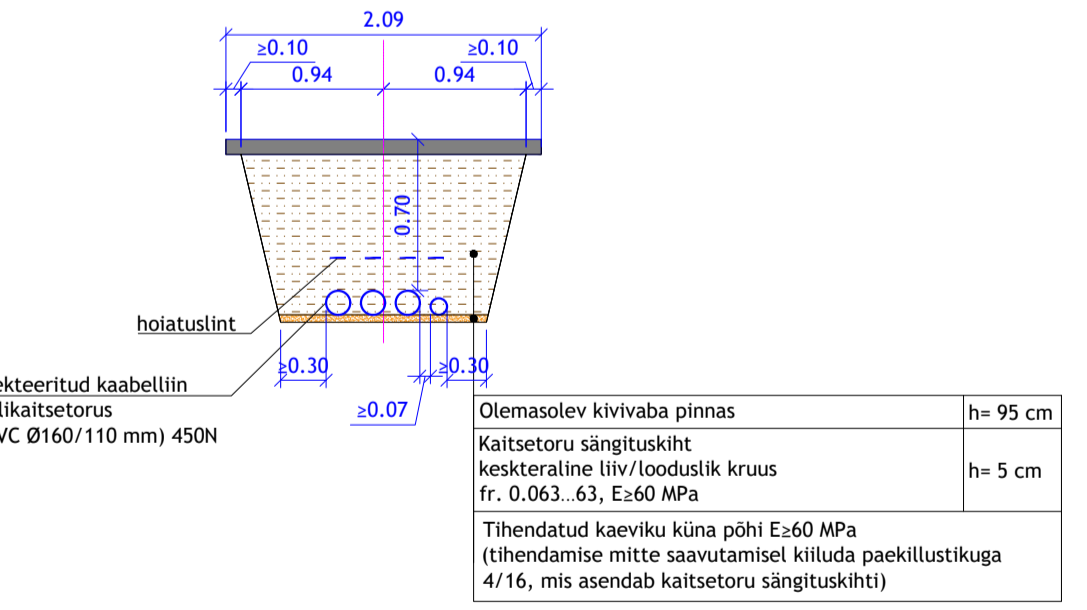
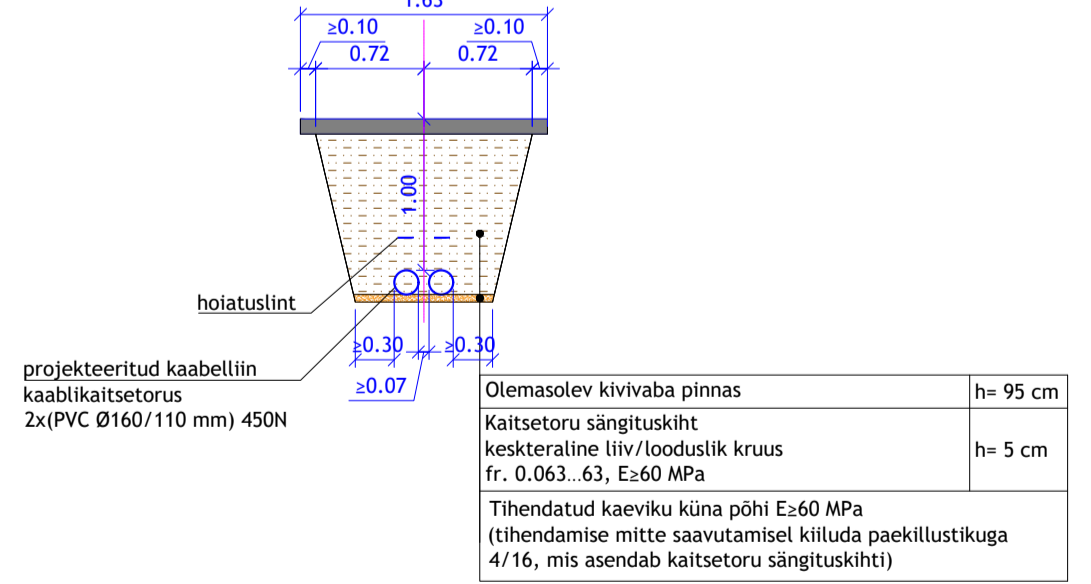


Põllul paigaldada kaabel 1m sügavusele!!!

MURU TAASTAMINE
M 1:50



OLEMASOLEVA PINNASE TAASTAMINE
M 1:50



MÄRKUSED:
1) Projekt on koostatud lähtuvalt Elektrilevi OÜ lähteülesandest nr: IP5962.
2) Projekti asendiplaani koostamiseks on kasutatud:
- Geolus OÜ poolt koostatud geodeetilist asendiplaani nr: 23-G448;
- Kuup.: 10.01.2024 (koordinaadid L-EST97 ja kõrgused EH2000 süsteemis)

Tellijä: Elektrilevi OÜ	Joonis: Asendiplaan	Joonise nr.: M001kava	Leht: Leht
Staadium: Kõue 35-10 PAJ ja Habaja 10kV	Töö nimetus: fidri rekonstrueerimine	Muudatus:	Kuupäev:
Koostaja: H. Turja	Proj. koost: IP5962	Adress: Kose vald, Harju maakond	23.361
Proj. koost: IP5962	Proj. nr.: 23_3619	Kuupäev: 10.01.2024	

