


Töö nr: 2456

# Isikliku kasutusõiguse seadmise plaan 19336 Kabli-Massiaru tee (21302:003:0032)

M 1:500 (1 cm = 5.0 m)



Teeääre  
21302:003:0119

Massiaru raamatukogu  
21302:003:0091



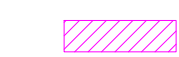
19334 Laiksaare-Massiaru-Teaste tee  
21302:003:0057

Massiaru  
21302:

19336 Kabli-Massiaru tee  
21302:003:0032

Keskuse  
21302:003:0045

### Leppemärgid:

-  Katastriüksuse piir
-  Projekteeritud survekanalisatsioon
-  Isikliku kasutusõiguse seadmise ala

### Rajatise tehnilised andmed:

Isikliku kasutusõiguse ala pindala: 294,5m<sup>2</sup>  
 Reoveekanalisatsiooni survetorustiku pikkus: 147,5m

### MÄRKUSED:

Allkiri:

Kuupäev:

Koostas: Inseneribüroo Nugis OÜ, Reigo Ritso

Formaat: A3 (420x297 mm)