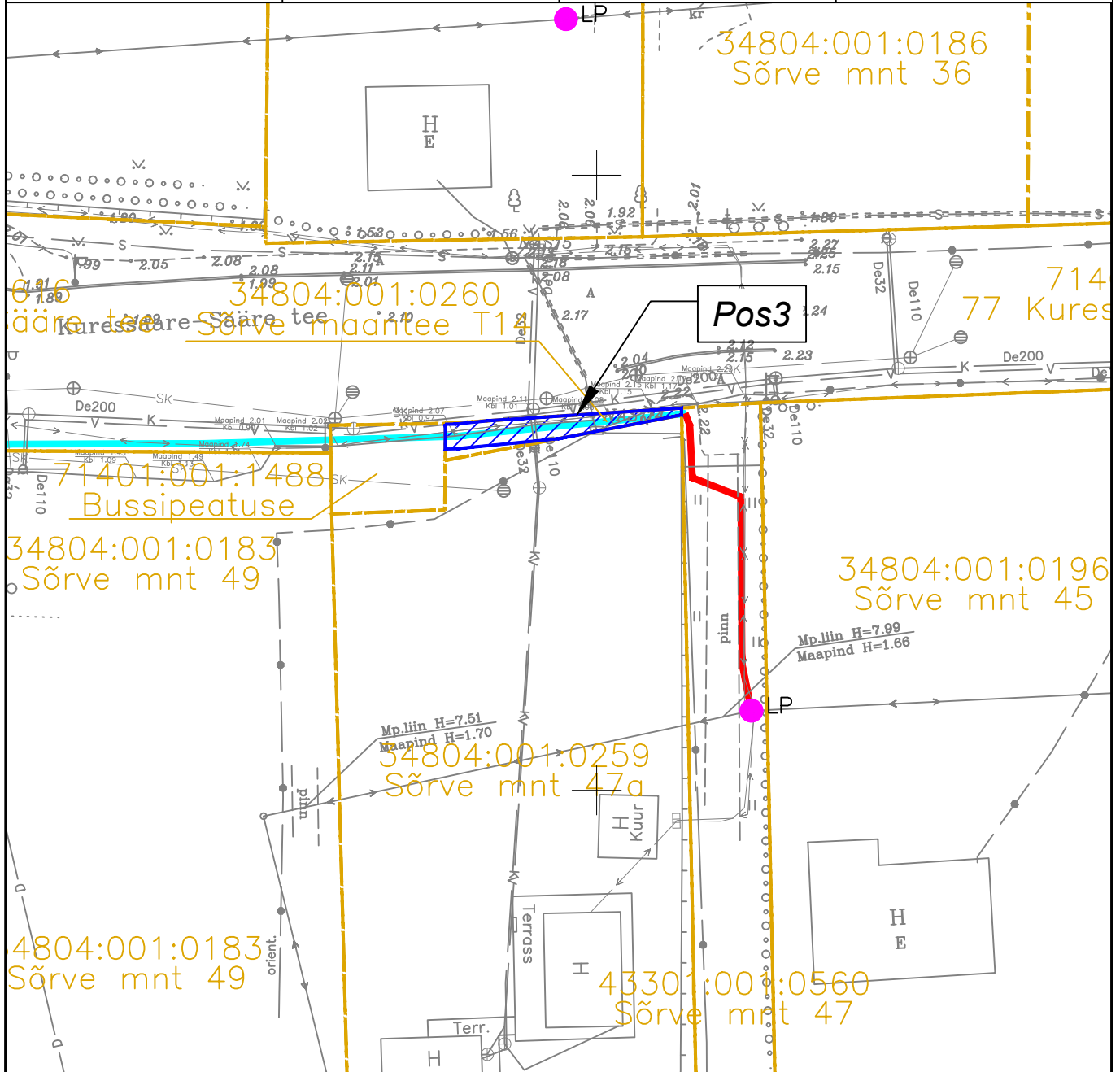






# Isikliku kasutusõiguse ala seadmise plaan

IKÕ ala (Pos nr. plaanil)	Kinnistu registriosa nr	Katastriüksuse tunnus, nimi ja sihtotstarve	IKÕ ala pindala m <sup>2</sup>
Pos 3	3919734	34804:001:0260 Sõrve maantee T14	30



-  IKÕ ALA
-  PROJ. SIDE MULTITORU KINNISEL MEETODIL
-  KATASTRIPPIIR
-  PROJ. SIDEKANALI PIKKUS 19M

Projekti kood: VT2126  
M 1:500  
25.02.25

Koostas: Karl-Erik Timmer  
OÜ Saldemer projekteerija