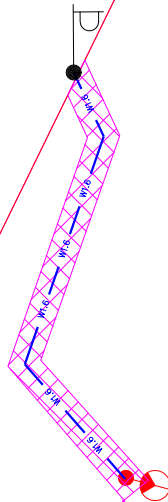


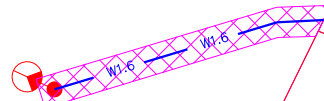
Jrk nr	IKÕ ala Pos nr (plaanil)	Kinnistu registriosa nr	Katastriüksuse tunnus, nimi ja sihtotstarve	IKÕ ala ulatus riigiteel	Ala pindala ruutmetrites	Märkus
1	Pos 1	8332150	21301:006:0171 19331 Rannametsa-Ikla teel Transpordimaa 100%	riigitee 19331 km 6,00	16,6	Kergliiklustee ja haljasala
2	Pos 2	8332150	21301:006:0171 19331 Rannametsa-Ikla tee Transpordimaa 100%	riigitee 19331 km 6,00	9,6	Kergliiklustee ja haljasala

Kooli tn 10 // Häädemeeste kool
21301:006:0233

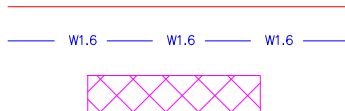
19331 Rannametsa-Ikla tee
21301:006:0171



Pos1



Pos2


MÕÕDISTATUD MAAREGISTRI TUNNUSE SAANUD KRUNT
PROJEKTEERITUD VALGUSTI TOITEKAABEL
KASUTUSÕIGUSE ALA

Rajatise tehnilised andmed:
Projekteeritavate kaabelliinide pikkus 25.3m
Kaitsevööndi laius toitekaabli teljest 0,5m mõlemale poole.
Koostas: Robert Kuusemets
Mõõtkava 1:500