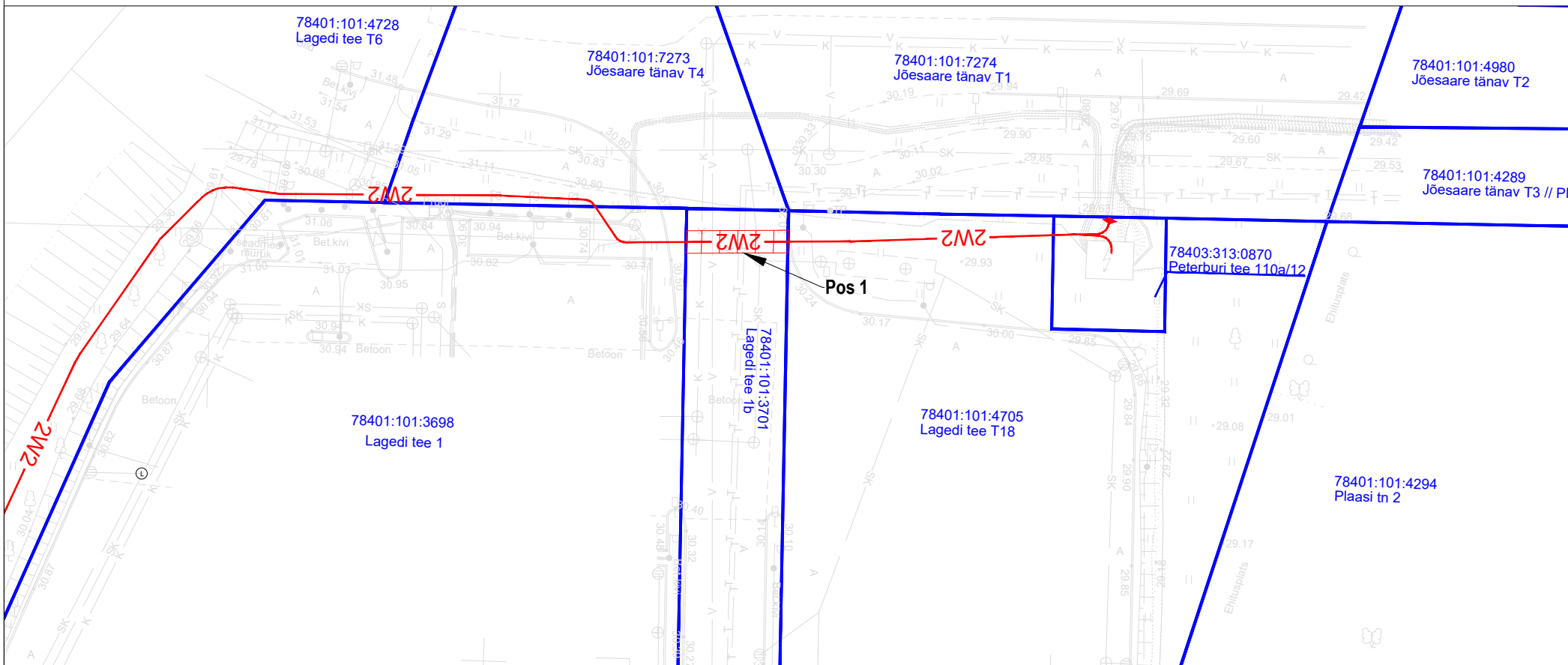





# Kinnistu isikliku kasutusõiguse seadmise plaan



Jrk nr	IKÕ ala Pos nr (plaanil)	Kinnistu registriosa number	Katastriüksuse tunnus, nimi ja sihtotstarve:	Ala pindala ruutmeetrites m <sup>2</sup>
1.	Pos 1	11608650	78401:101:3701; Lagedi tee 1b; transpordimaa	18 m <sup>2</sup>

	Kasutusõiguse ala
	Katastriüksuse piir
	Keskpingekaabel (2 kaablit)

Elektripaigaldise kasutusõiguse ala: Piki keskpingskaablit kulgev ala, mida mõlemalt poolt piiravad liini äärmistest kaablitest 1 meetri kaugusel paiknevad mõttelised vertikaaltasandid.

Maakaabli pikkus maa-alal: 9

Projekti nimi:  
Objekti asukoht:  
Projekti number  
Plaani koostaja:  
Kuupäev:

"Lagedi tee 1 madalpinge liitumine"  
Lagedi tee 1, Lasnamäe linnaosa, Tallinn, Harju maakond  
24-72 LC1064  
Denis Vereštšagin  
10.11.2024