






-  Isikliku kasutusõiguse ala
-  Lepingu objektiks oleva kinnistu piir
-  Katastriüksuste piirid
-  Projekteeritud side multitorustik maaliinia

| IKÕ ala Pos nr(plaanil) | Kinnistu registriosa nr | Katastriüksuse tunnus, nimi, | Ala pindala ruutmeetrites |
|----------------------------|----------------------------|--|------------------------------|
| 1 | 13573550 | 34901:015:0087 76 Kuussaare ringtee L1 maantee | 99 |

| | | | | | |
|---|---|---------|---------------------------------------|------------|-------|
|  | OÜ Corle | Töö nr. | 2026_Telia_Kuussaare | Leht | Lehti |
| | Uustalu 2, Kose 75101 | | | 1 | 1 |
| | www.corle.ee | Projekt | PIHTLA PON | Möötkava | |
| Telefon 6069300 | Faks 6069308 | | | 1:500 | |
| Teostas | Anti Salura/allkirjastatud digitaalselt/ | Asukoht | Saare maakond, Saaremaa vald, | 17.06.2026 | |
| Kontrollis | Kaupo Kallak/allkirjastatud digitaalselt/ | | Kuussaare linn | | |
| Tellijä | Telia Eesti AS | Joonis | Isikliku kasutusõiguse seadmise plaan | | |