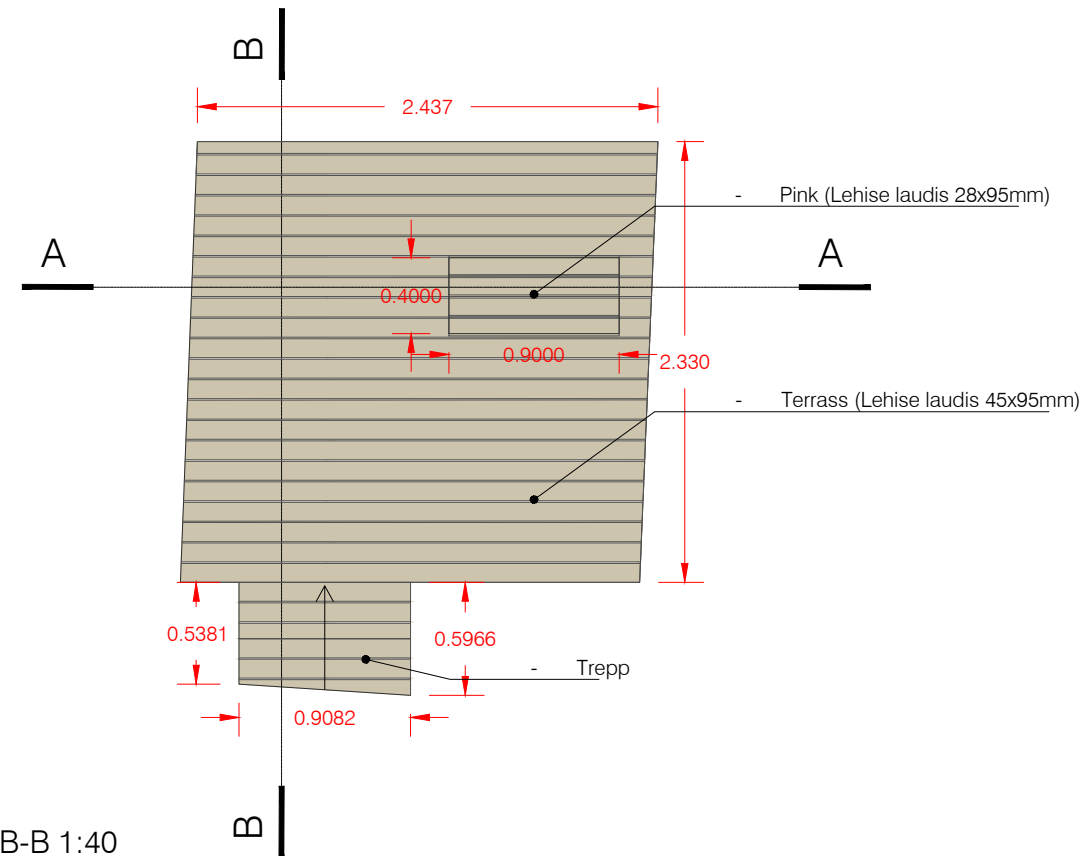
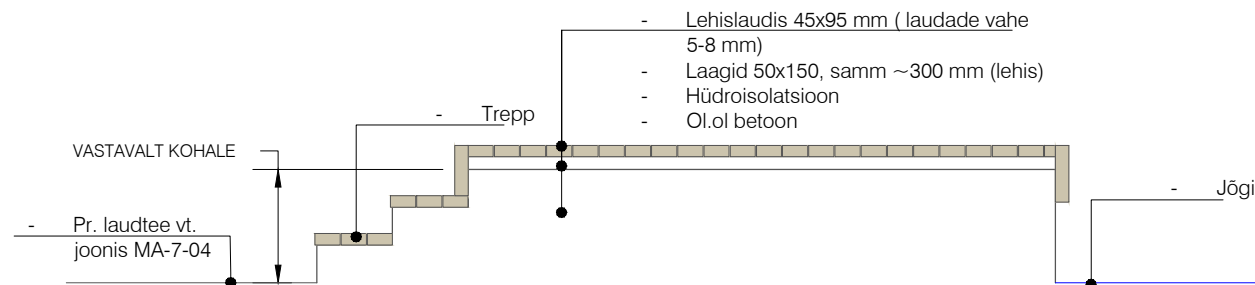


Trükkis: KRP-SIGNEK2
Faili: C:\OD\K-PROJEKT AS\KP - 23072 Narva-Jõesuu esindusväljak\Projektiosad töös\06_MA_Maastikuarhitektuur\03_PP\23072_PP_MA-7-03_detail-ranna-betoonplatvorm.dwg Trükitud: 02.07.2024

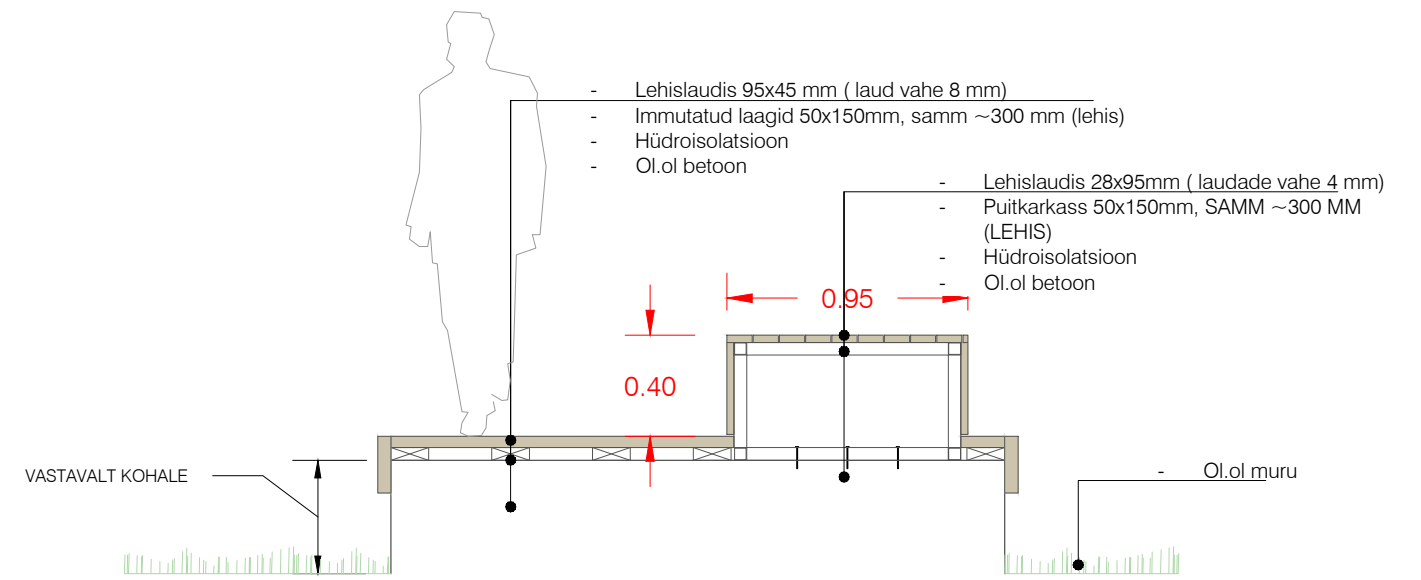
PLAAN 1:40



LÕIGE B-B 1:40



LÕIGE A-A 1:40



MÄRKUSED

1. Joonised vaadata koos seletuskirjaga.
 2. Laudis naturaalne siberi lehis, õlitatud UV kaitsega õliga.
 3. Asukoht vt. Asendiplaan.
 4. Käesolev joonis tühistab kõik sama joonise numbriga varasema kuupäevaga joonisega.
 5. Kõik muudatused tuleb kooskõlastada maastikuarhitektiga.
 6. Kõik mõõdud ja kõrgusmärgid kontrollida ehitusel.
 7. Kõikide materjalide ja konstruktsioonide kasutamisel peab ehitaja kursis olema vastavate paigalduse- ja käsitlusjuhenditega.
 4. Puitmaterjali min kvaliteediklass AB.
- Need tuleb hankida materjalide ja konstruktsioonide tootjatelt või müüjatelt.

		K-Projekt Aktsiaselts Ahtri tn 6a, Tallinn, Eesti tel +372 626 4100 kprojekt@kprojekt.ee reg kood 12203754		Projekti nimi: Narva-Jõesuu sadama ala ja esindusväljak					
Vastutav isik	K. Koplus			Objekti asukoht: Suur-Loots9 2, 8 ja 10, Narva-Jõesuu linn, Ida-Virumaa					
Projektijuht	S. Kasepalu			Joonise nimi: Detail - Ranna platvorm olemasoleval betoonalusel					
Maastikuarhitekt	E. Koel								
Vastutav insener	S. Kasepalu								
Faili nimi:	Koostatud: 21.06.2024	Töö nr:	23072	Stadium:	Põhiprojekt	Dokumendi tähis:	MA-7-03	Möötkava:	1:500
23072_PP_MA-7-03_detail-ranna-betoonplatvorm.dwg									