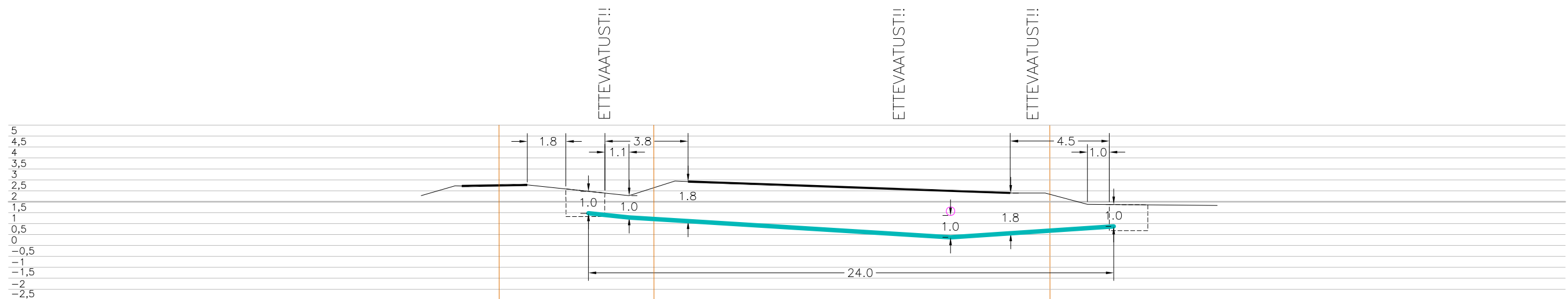
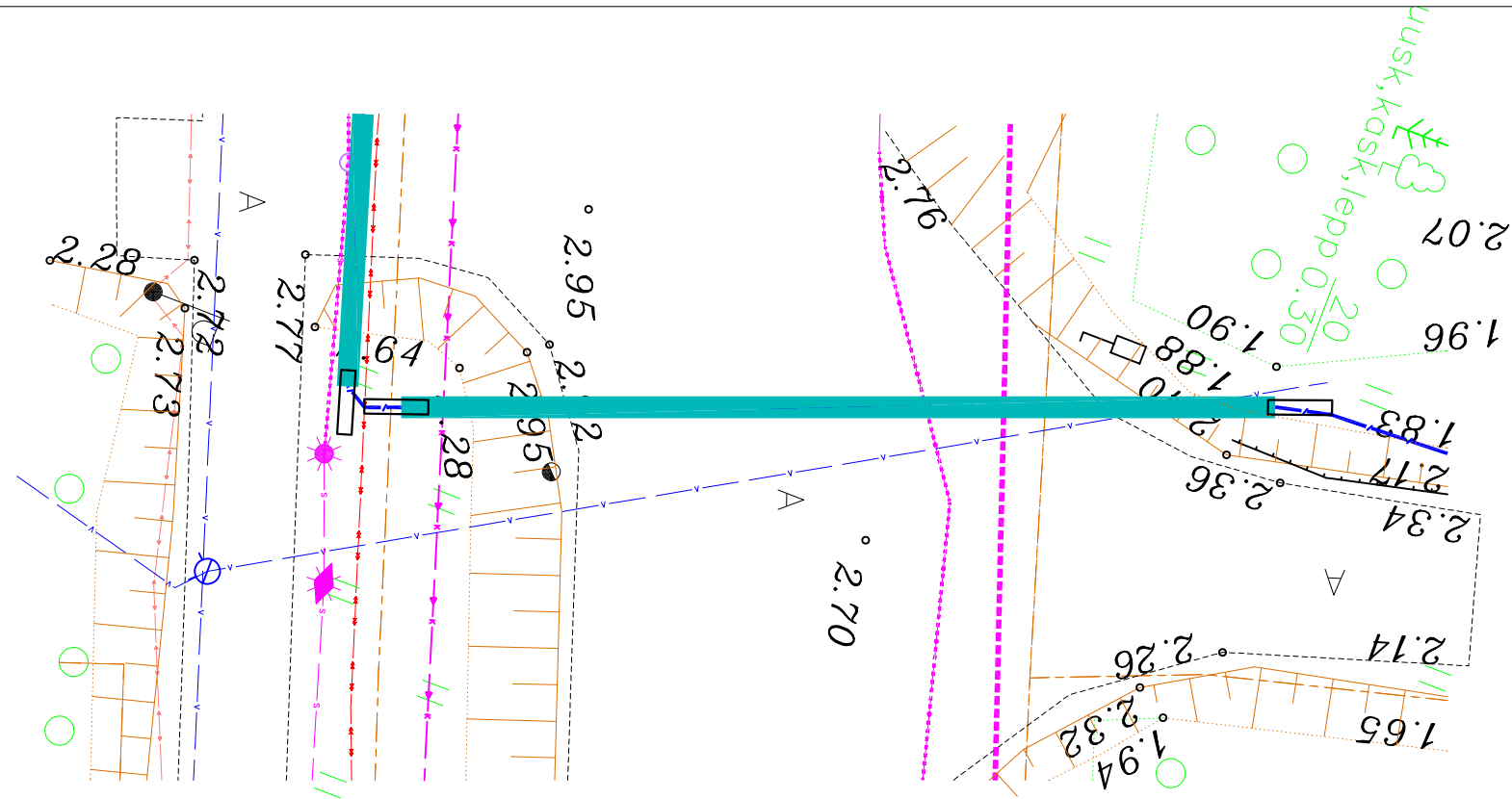


Ristumine maanteega "77 Kuressaare–Sääre tee", km 8,81
(joonis "Mändjala_Asendiplaan")



34801:008:0572
Mändjala kergtee T2

34801:008:0168
77 Kuressaare–Sääre tee

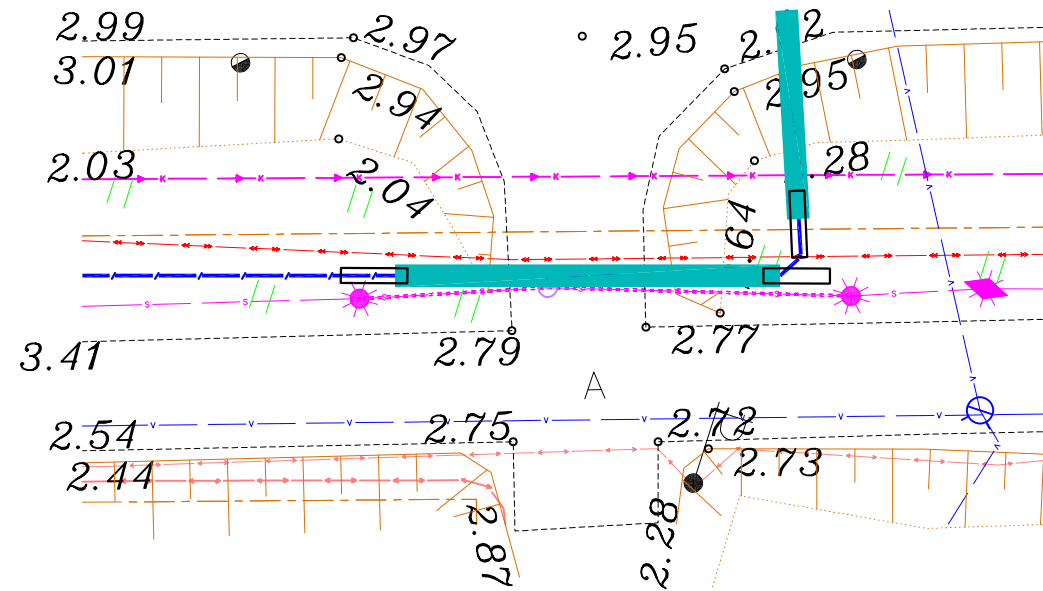
Tingmärgid alusplaani

	Projekteeritud maakaabel
	kaitsetorus kinnisel meetodil
	Olemasolev maapind
	Kinnistupiirid
	Kinnise läbiminek standardkaevik

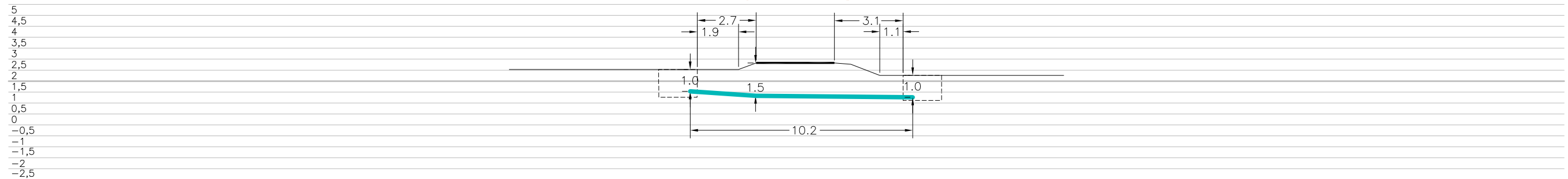
ENNE TÖÖDE ALGUST SELGITADA VÄLJA TRASSIDE KÕRGUSED!!!

	OÜ Corle	Töö nr.	MKM3_SAAREMAA	Leht	Lehti
	Uustalu 2, Kose 75101			1	20
	www.corle.ee	Projekt	Mändjala passiivse elektroonilise side	Möötkava	
Telefon 6069300	Faks 6069308	Asukoht	Saare maakond, Saaremaa vald	1:	
Teostas	Anti Salura/alkirjastatud digitaalselt/		Mändjala küla	23.05.2023	
Kontrollis	Kaupo Kallak/alkirjastatud digitaalselt/				
Tellijä	Corle OÜ	Joonis	Eelprojekt		
			Ristlõige		

Ristumine maantee "77 Kuressaare–Sääre tee" mahasõiduga, km 8,82
(joonis "Mändjala_Asendiplaan")



34801:008:0572
Mändjala kergtee T2



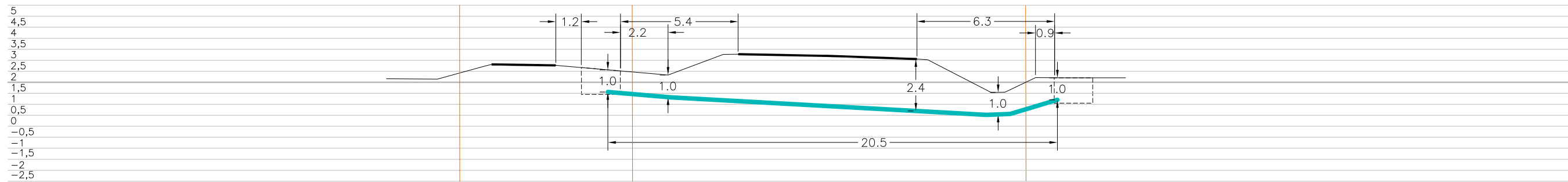
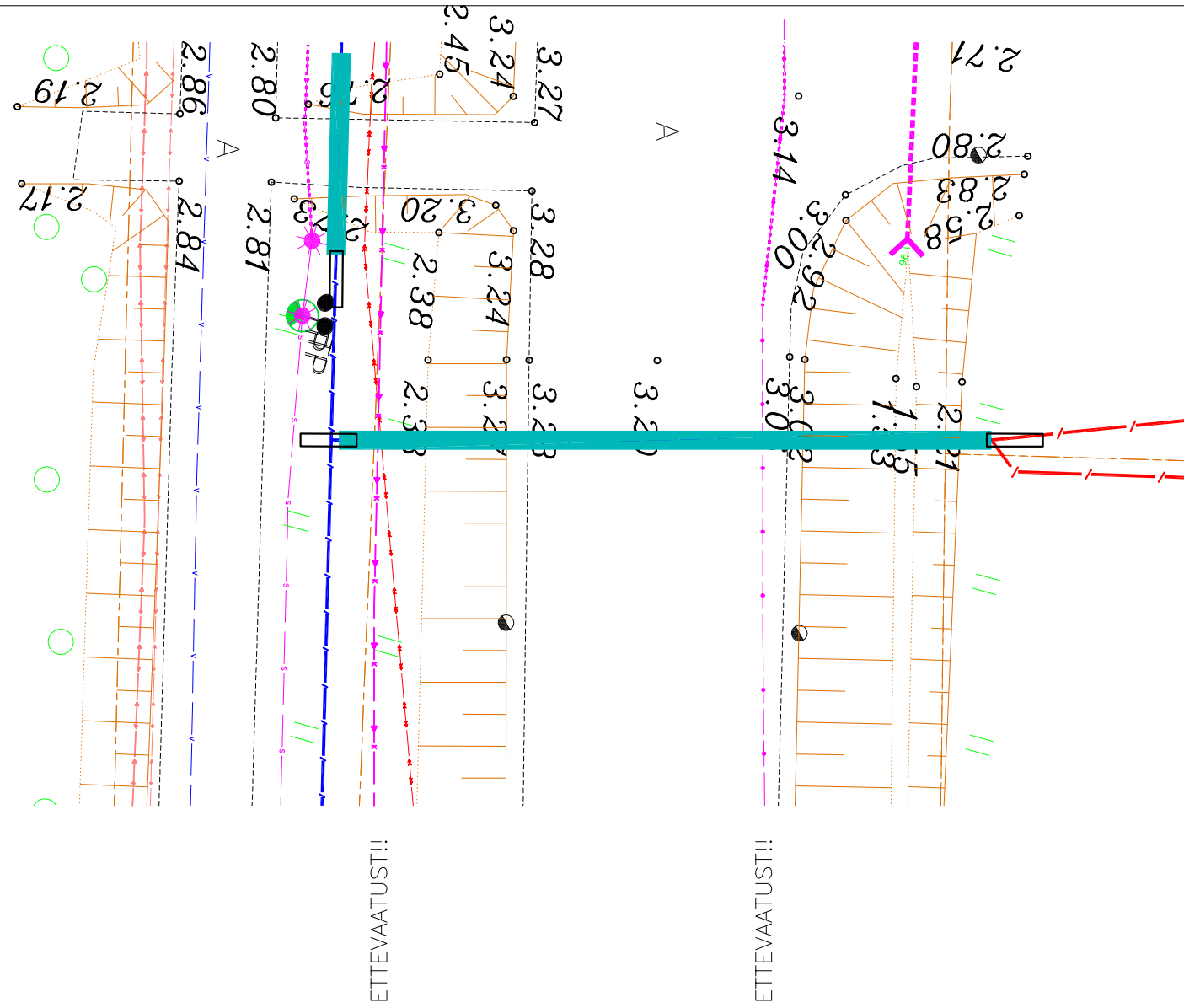
Tingmärgid alusplaani

	Projekteeritud maakaabel
	kaitseturus kinnisel meetodil
	Olemasolev maapind
	Kinnistupiirid
	Kinnise läbiminekustardikaevik

ENNE TÖÖDE ALGUST SELGITADA VÄLJA TRASSIDE KÕRGUSED!!!

	OÜ Corle	Töö nr.	MKM3_SAAREMAA	Leht	Lehti
	Uustalu 2, Kose 75101			2	20
	www.corle.ee	Projekt	Mändjala passiivse elektroonilise side	Mõõtkava	
Telefon 6069300	Faks 6069308	Asukoht	juurdepääsuvõrgu rajamine	1:	
Teostas	Anti Salura/alkirjastatud digitaalselt/		Saare maakond, Saaremaa vald	23.05.2023	
Kontrollis	Kaupo Kallak/alkirjastatud digitaalselt/		Mändjala küla		
Tellijas	Corle OÜ	Joonis	Eelprojekt		
			Ristlõige		

Ristumine maanteega "77 Kuressaare-Sääre tee", km 8,94
(joonis "Mändjala_Asendiplaan")



34801:008:0572 Mändjala kergtee T2
34801:008:0168 77 Kuressaare-Sääre tee

Tingmärgid alusplaani

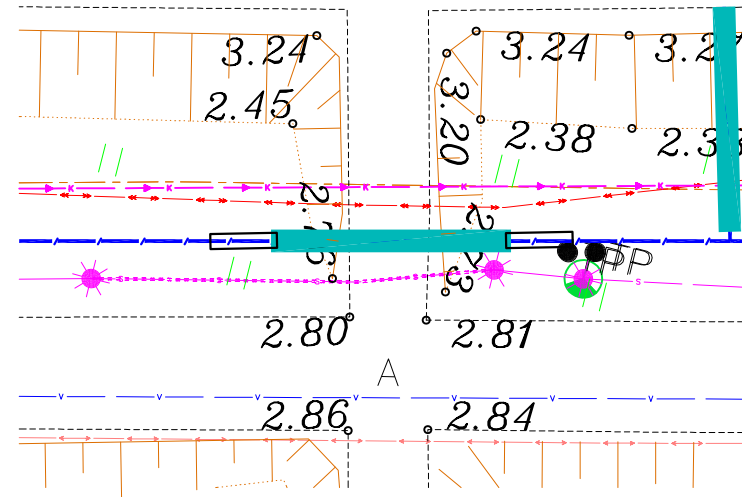
- Projekteeritud maakaabel kaitsetorus kinnisel meetodil
- Olemasolev maapind
- Kinnistupiirid
- Kinnise läbiminek stardikaevik

ENNE TÖÖDE ALGUST SELGITADA VÄLJA TRASSIDE KÕRGUSED!!!

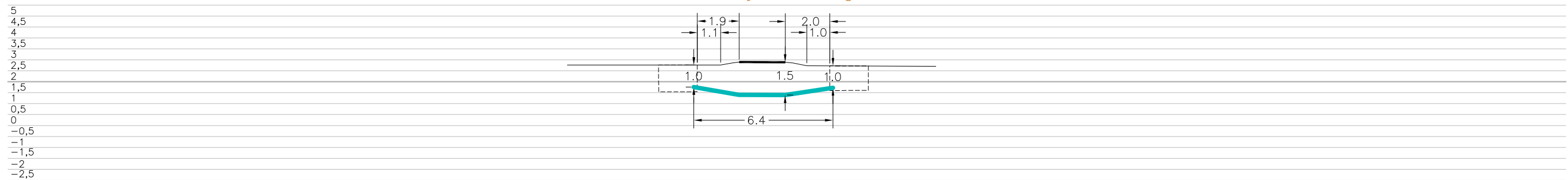


OÜ Corle Uustalu 2, Kose 75101		Töö nr.	MKM3_SAAREMAA	Leht 3	Lehti 20
www.corle.ee Telefon 6069300 Faks 6069308		Projekt	Mändjala passiivse elektroonilise side juurdepääsuvõrgu rajamine		Mõõtkava 1:
Teostas	Anti Salura/alkirjastatud digitaalselt/	Asukoht	Saare maakond, Saaremaa vald		23.05.2023
Kontrollis	Kaupo Kallak/alkirjastatud digitaalselt/		Mändjala küla		
Tellijaga	Corle OÜ	Joonis	Eelprojekt Ristlõige		

Ristumine maantee "77 Kuressaare–Sääre tee" mahasõiduga, km 8,95
(joonis "Mändjala_Asendiplaan")



34801:008:0572
Mändjala kergtee T2



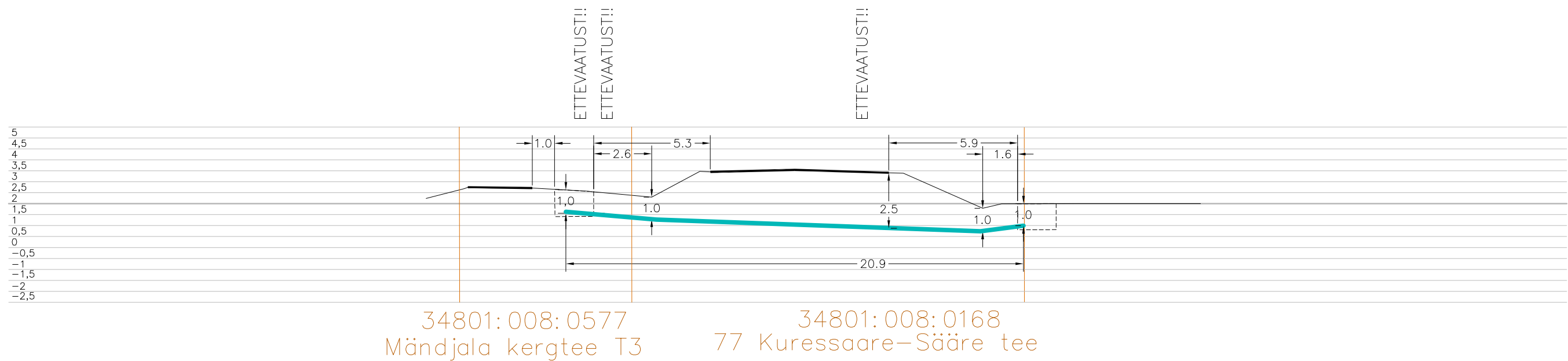
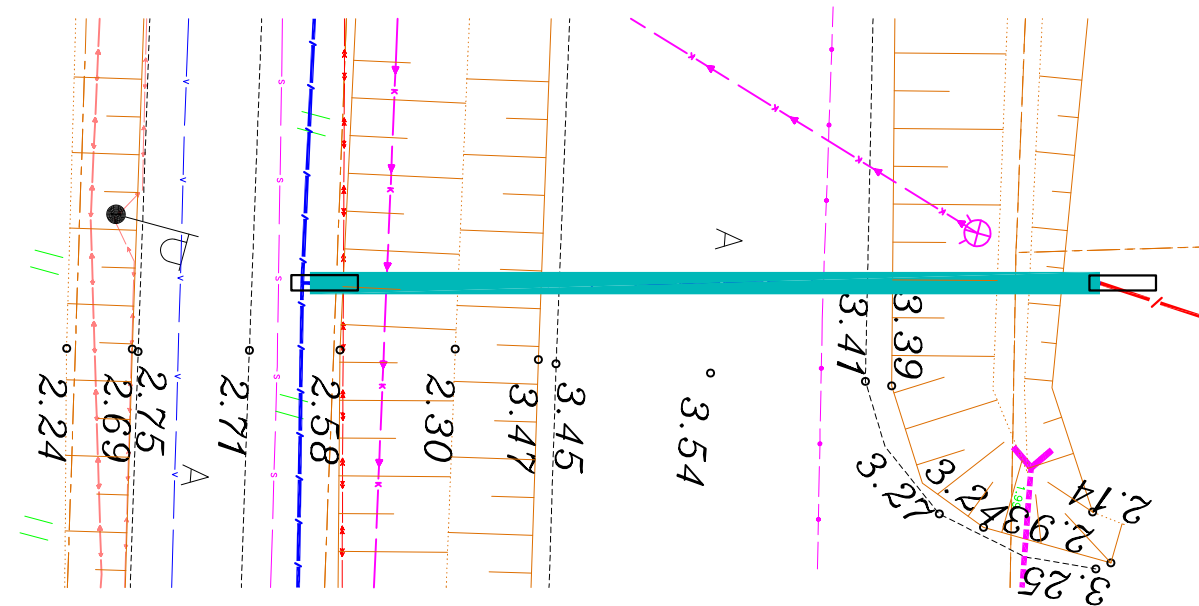
Tingmärgid alusplaani

	Projekteeritud maakaabel
	kaitsetorus kinnisel meetodil
	Olemasolev maapind
	Kinnistupiirid
	Kinnise läbiminek stardikaevik

ENNE TÖÖDE ALGUST SELGITADA VÄLJA TRASSIDE KÕRGUSED!!!

	OÜ Corle	Töö nr.	MKM3_SAAREMAA	Leht	Lehti
	Uustalu 2, Kose 75101			4	20
	www.corle.ee	Projekt	Mändjala passiivse elektroonilise side		Möötkava
Telefon 6069300	Faks 6069308		juurdepääsuvõrgu rajamine		1:
Teostas	Anti Salura/allkirjastatud digitaalselt/	Asukoht	Saare maakond, Saaremaa vald		23.05.2023
Kontrollis	Kaupo Kallak/allkirjastatud digitaalselt/		Mändjala küla		
Tellijä	Corle OÜ	Joonis	Eelprojekt		
			Ristlõige		

Ristumine maanteega "77 Kuressaare-Sääre tee", km 9,06
(joonis "Mändjala_Asendiplaan")



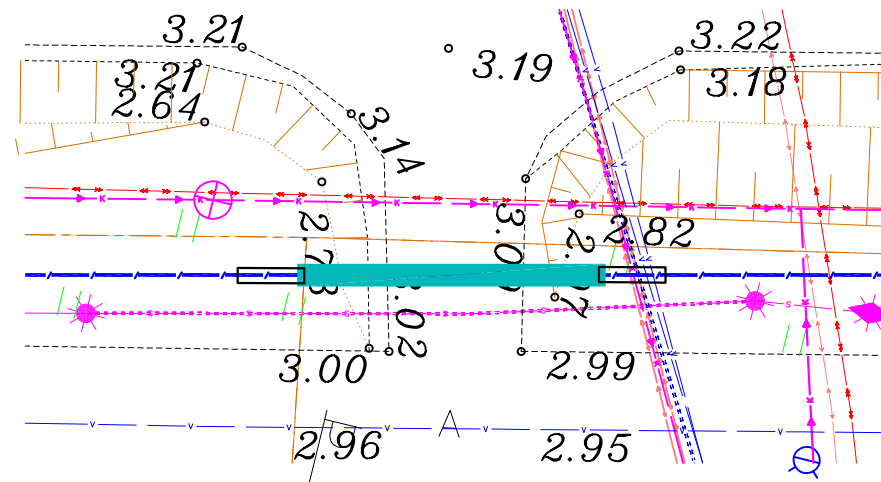
Tingmärgid alusplaani

	Projekteeritud maakaabel kaitsetorus kinnisel meetodil
	Olemasolev maapind
	Kinnistupiirid
	Kinnise läbiminek standardkaevik

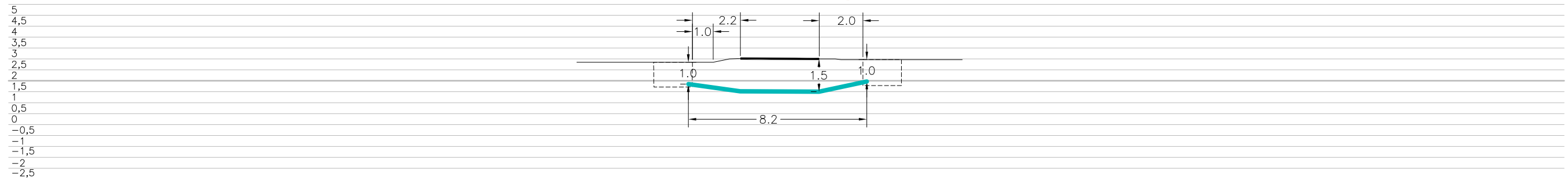
ENNE TÖÖDE ALGUST SELGITADA VÄLJA TRASSIDE KÕRGUSED!!!

	OÜ Corle	Töö nr.	MKM3_SAAREMAA	Leht	Lehti
	Uustalu 2, Kose 75101			5	20
	www.corle.ee	Projekt	Mändjala passiivse elektroonilise side juurdepääsuvõrgu rajamine		Mõõtkava 1:
Telefon 6069300	Faks 6069308	Asukoht	Saare maakond, Saaremaa vald Mändjala küla		23.05.2023
Teostas	Anti Salura/allkirjastatud digitaalselt/				
Kontrollis	Kaupo Kallak/allkirjastatud digitaalselt/				
Tellijä	Corle OÜ	Joonis	Eelprojekt Ristlõige		

Ristumine maantee "77 Kuressaare–Sääre tee" mahasõiduga, km 9,20
(joonis "Mändjala_Asendiplaan")



34801:008:0577
Mändjala kergtee T3



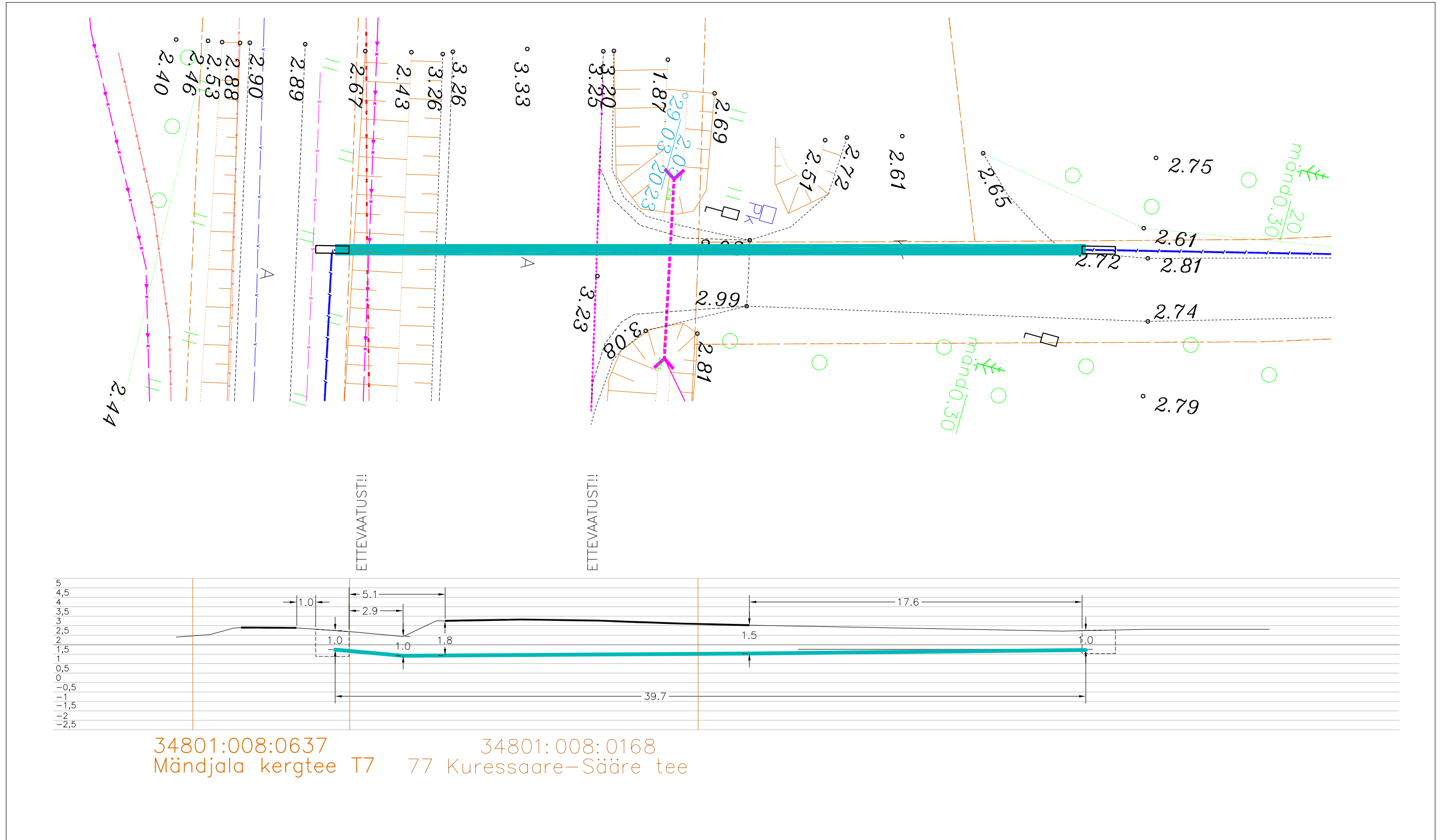
Tingmärgid alusplaani

	Projekteeritud maakaabel
	kaitsetorus kinnisel meetodil
	Olemasolev maapind
	Kinnistupiirid
	Kinnise läbiminek stardikaevik

ENNE TÖÖDE ALGUST SELGITADA VÄLJA TRASSIDE KÕRGUSED!!!

	OÜ Corle	Töö nr.	MKM3_SAAREMAA	Leht	Lehti
	Uustalu 2, Kose 75101			6	20
	www.corle.ee	Projekt	Mändjala passiivse elektroonilise side	Mõõtkava	
Telefon 6069300	Faks 6069308		juurdepääsuvõrgu rajamine	1:	
Teostas	Anti Salura/allkirjastatud digitaalselt/	Asukoht	Saare maakond, Saaremaa vald	23.05.2023	
Kontrollis	Kaupo Kallak/allkirjastatud digitaalselt/		Mändjala küla		
Tellijä	Corle OÜ	Joonis	Eelprojekt		
			Ristlõige		

Ristumine maanteega "77 Kuressaare-Sääre tee", km 9,24
(joonis "Mändjala_Asendiplaan")



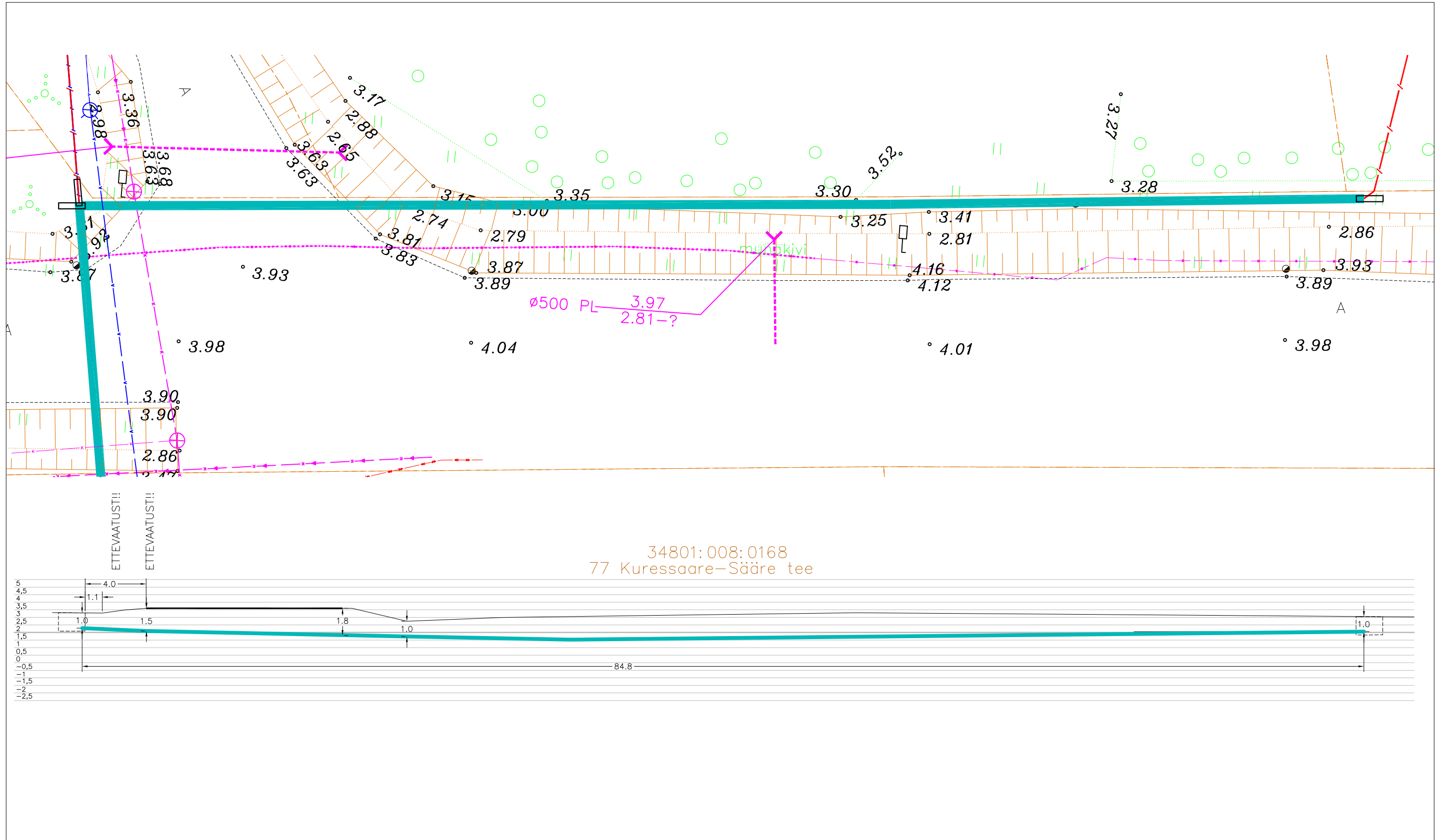
Tingmärgid alusplaani

	Projekteeritud maakaabel kaitsetorus kinnisel meetodil
	Olemasolev maapind
	Kinnistupiirid
	Kinnise läbiminek stardikaevik

ENNE TÖÖDE ALGUST SELGITADA VÄLJA TRASSIDE KÕRGUSED!!!

	OÜ Corle	Töö nr.	MKM3_SAAREMAA	Leht	Lehti
	Uustalu 2, Kose 75101			7	20
	www.corle.ee	Projekt	Mändjala passiivse elektroonilise side juurdepääsuvõrgu rajamine		Mõõtkava 1:
Telefon 6069300	Faks 6069308	Asukoht	Saare maakond, Saaremaa vald Mändjala küla		23.05.2023
Teostas	Anti Salura/allkirjastatud digitaalselt/				
Kontrollis	Kaupo Kallak/allkirjastatud digitaalselt/				
Tellijä	Corle OÜ	Joonis	Eelprojekt Ristlõige		

Ristumine maantee "77 Kuressaare-Sääre tee" mahasõiduga, km 10,01
(joonis "Mändjala_Asendiplaan")



34801:008:0168
77 Kuressaare-Sääre tee

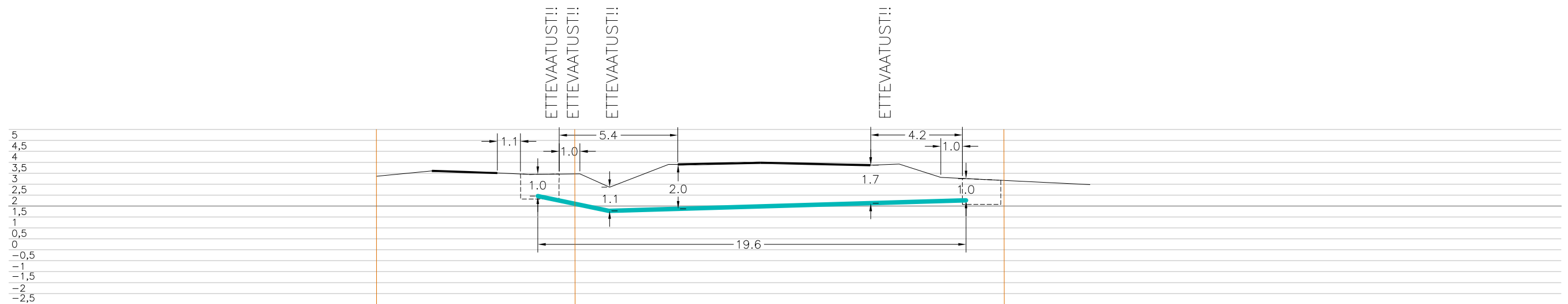

Tingmärgid alusplaani

	Projekteeritud maakaabel
	kaitseturus kinnisel meetodil
	Olemasolev maapind
	Kinnistupiirid
	Kinnise läbiminek stardikaevik

ENNE TÖÖDE ALGUST SELGITADA VÄLJA TRASSIDE KÕRGUSED!!!

	OÜ Corle	Töö nr.	MKM3_SAAREMAA	Leht	Lehti
	Uustalu 2, Kose 75101			8	20
	www.corle.ee	Projekt	Mändjala passiivse elektroonilise side	Mõõtkava	
Telefon 6069300	Faks 6069308		juurdepääsuvõrgu rajamine	1:	
Teostas	Anti Salura/allkirjastatud digitaalselt/	Asukoht	Saare maakond, Saaremaa vald	23.05.2023	
Kontrollis	Kaupo Kallak/allkirjastatud digitaalselt/		Mändjala küla		
Tellijä	Corle OÜ	Joonis	Eelprojekt		
			Ristlõige		

Ristumine maanteega "77 Kuressaare-Sääre tee", km 10,02
(joonis "Mändjala_Asendiplaan")



34801:008:0168
77 Kuressaare-Sääre tee

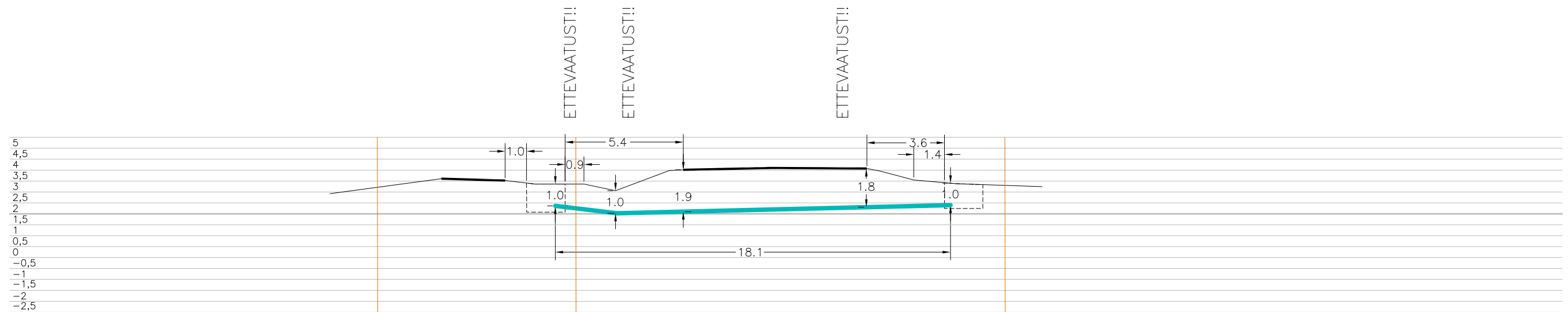
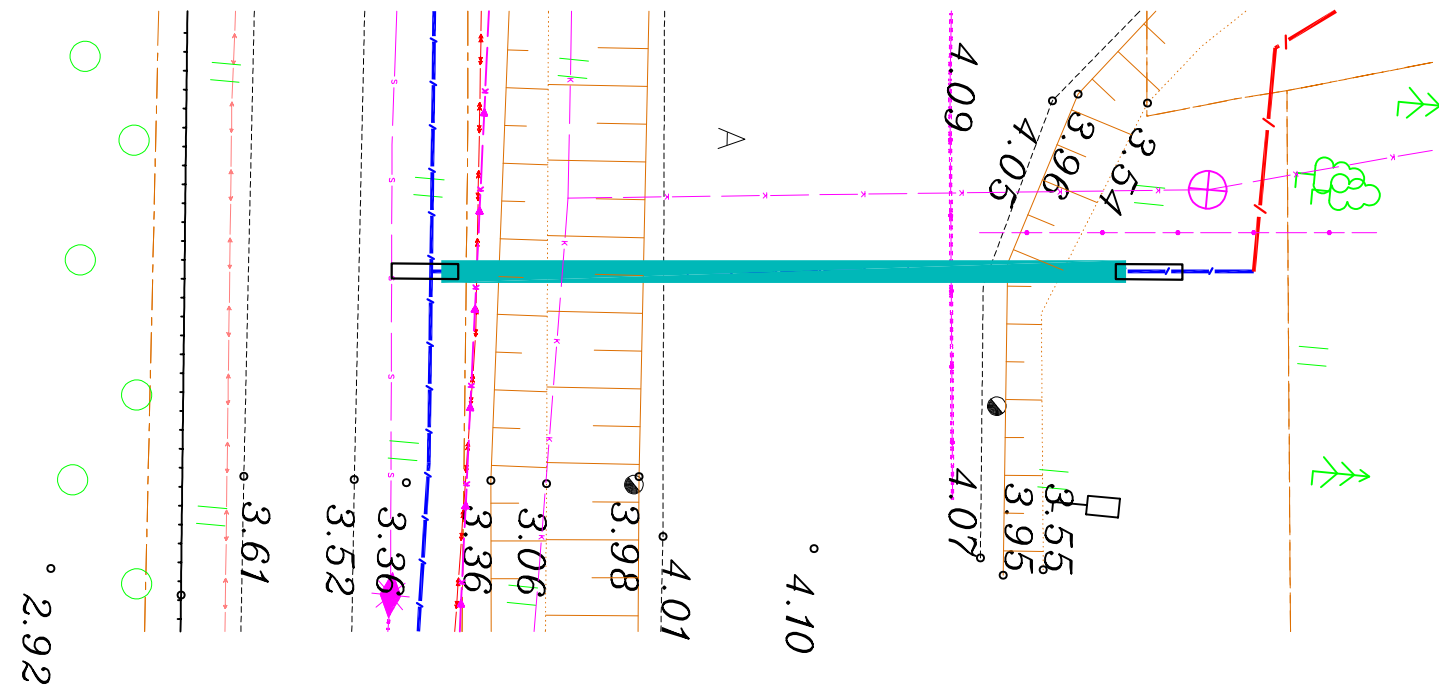
Tingmärgid alusplaani

	Projekteeritud maakaabel kaitsetorus kinnisel meetodil
	Olemasolev maapind
	Kinnistupiirid
	Kinnise läbiminek standardkaevik

ENNE TÖÖDE ALGUST SELGITADA VÄLJA TRASSIDE KÕRGUSED!!!

	OÜ Corle	Töö nr.	MKM3_SAAREMAA	Leht	Lehti
	Uustalu 2, Kose 75101			9	20
	www.corle.ee	Projekt	Mändjala passiivse elektroonilise side juurdepääsuvõrgu rajamine		Mõõtkava 1:
Telefon 6069300	Faks 6069308	Asukoht	Saare maakond, Saaremaa vald Mändjala küla		23.05.2023
Teostas	Anti Salura/alkirjastatud digitaalselt/				
Kontrollis	Kaupo Kallak/alkirjastatud digitaalselt/				
Tellijas	Corle OÜ	Joonis	Eelprojekt Ristlõige		

Ristumine maanteega "77 Kuressaare-Sääre tee", km 10,09
(joonis "Mändjala_Asendiplaan")



34801:008:0643
Mändjala kergtee T11

34801:008:0168
77 Kuressaare-Sääre tee

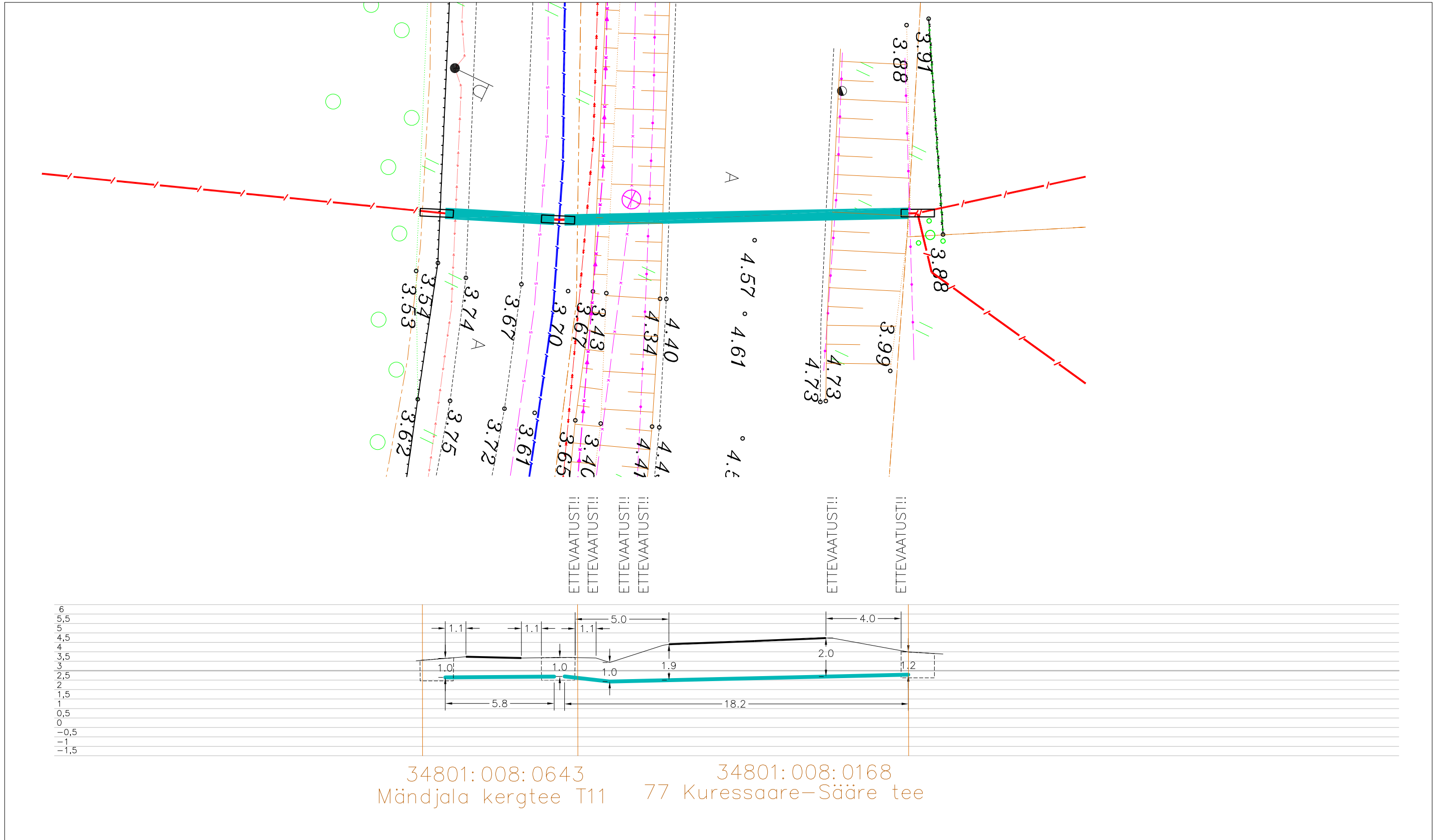
Tingmärgid alusplaani

- Projekteeritud maakaabel kaitseturus kinnisel meetodil
- Olemasolev maapind
- Kinnistupiirid
- Kinnise läbiminekue stardikaevik

ENNE TÖÖDE ALGUST SELGITADA VÄLJA TRASSIDE KÕRGUSED!!!

	OÜ Corle	Töö nr.	MKM3_SAAREMAA	Leht	Lehti
	Uustalu 2, Kose 75101			10	20
	www.corle.ee	Projekt	Mändjala passiivse elektroonilise side juurdepääsuvõrgu rajamine		Mõõtkava 1:
Telefon 6069300	Faks 6069308	Asukoht	Saare maakond, Saaremaa vald		23.05.2023
Teostas	Anti Salura/allkirjastatud digitaalselt/		Mändjala küla		
Kontrollis	Kaupo Kallak/allkirjastatud digitaalselt/				
Tellijä	Corle OÜ	Joonis	Eelprojekt Ristlõige		

Ristumine maanteega "77 Kuressaare-Sääre tee", km 10,25
(joonis "Mändjala_Asendiplaan")



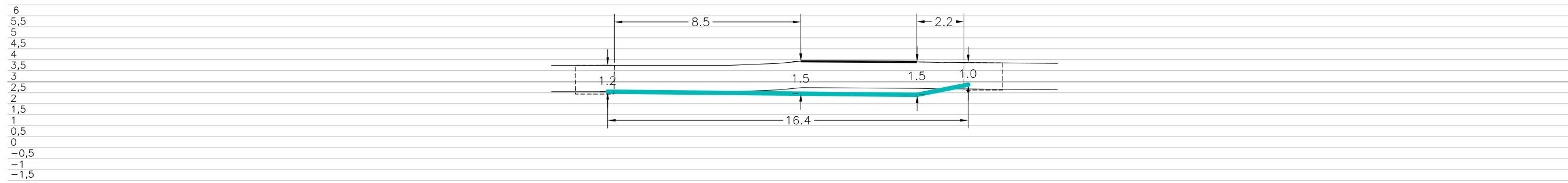
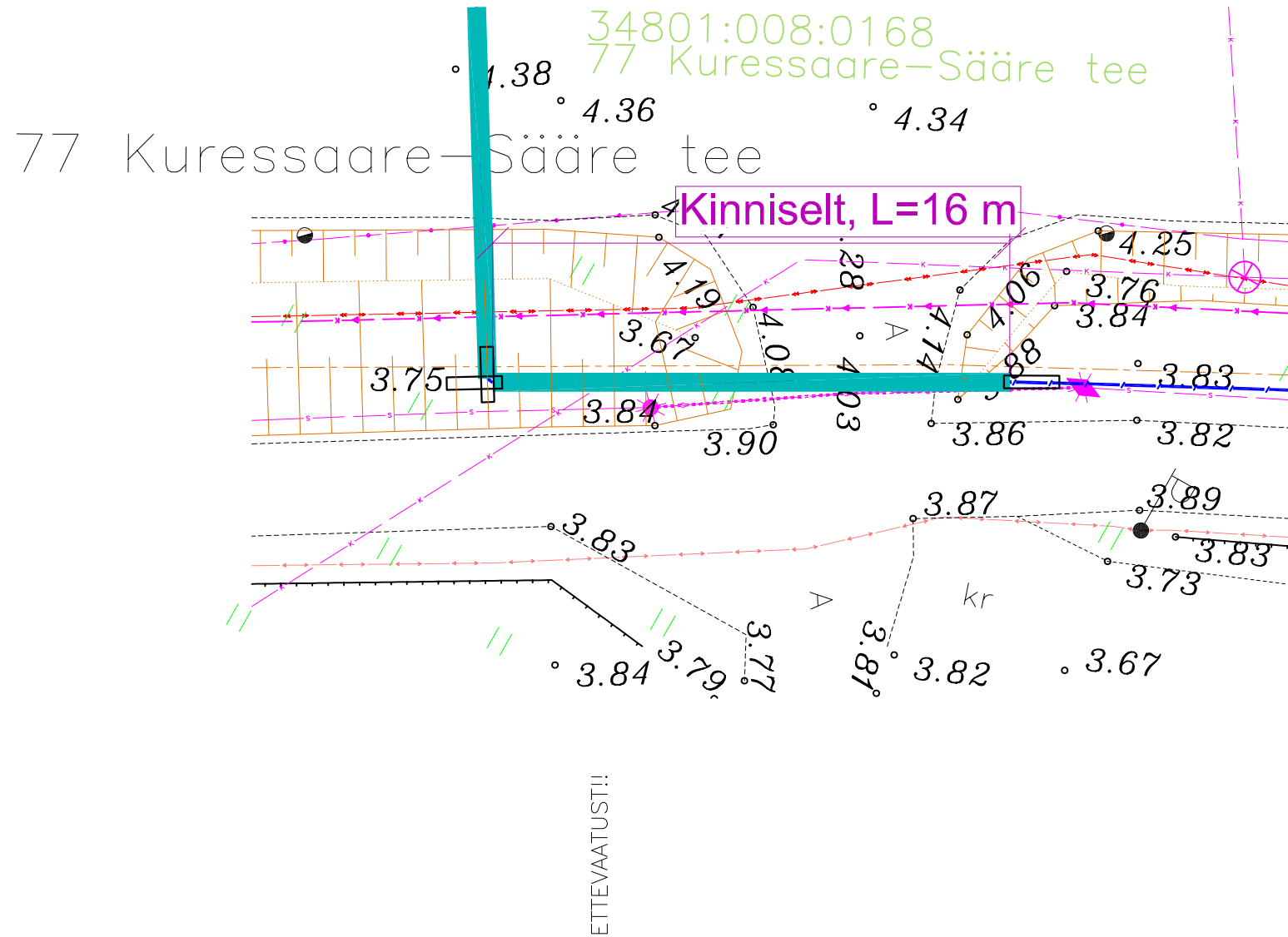
Tingmärgid alusplaani

	Projekteeritud maakaabel
	kaitseturus kinnisel meetodil
	Olemasolev maapind
	Kinnistupiirid
	Kinnise läbiminek standardkaevik

ENNE TÖÖDE ALGUST SELGITADA VÄLJA TRASSIDE KÕRGUSED!!!

	OÜ Corle	Töö nr.	MKM3_SAAREMAA	Leht	Lehti
	Uustalu 2, Kose 75101			11	20
	www.corle.ee	Projekt	Mändjala passiivse elektroonilise side	Mõõtkava	
Telefon 6069300	Faks 6069308		juurdepääsuvõrgu rajamine	1:	
Teostas	Anti Salura/allkirjastatud digitaalselt/	Asukoht	Saare maakond, Saaremaa vald	23.05.2023	
Kontrollis	Kaupo Kallak/allkirjastatud digitaalselt/		Mändjala küla		
Tellij	Corle OÜ	Joonis	Eelprojekt		
			Ristlõige		

Ristumine maantee "77 Kuressaare-Sääre tee" mahasõiduga, km 10,32
(joonis "Mändjala_Asendiplaan")



34801:008:0643
Mändjala kergtee T11

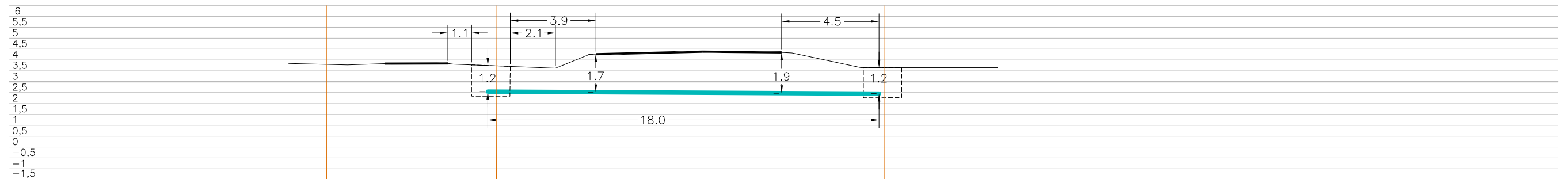
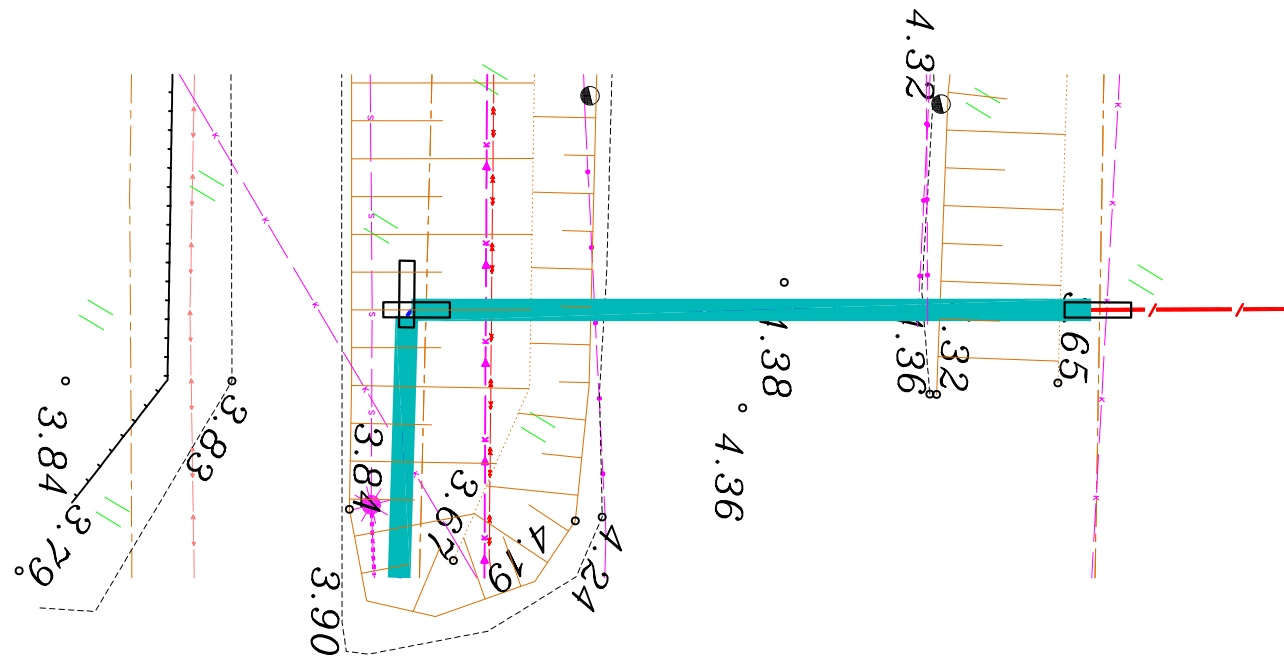
Tingmärgid alusplaani

	Projekteeritud maakaabel
	kaitseturus kinnisel meetodil
	Olemasolev maapind
	Kinnistupiirid
	Kinnise läbiminek stardikaevik

ENNE TÖÖDE ALGUST SELGITADA VÄLJA TRASSIDE KÕRGUSED!!!

	OÜ Corle	Töö nr.	MKM3_SAAREMAA	Leht	Lehti
	Uustalu 2, Kose 75101			12	20
	www.corle.ee	Projekt	Mändjala passiivse elektroonilise side	Mõõtkava	
Telefon 6069300	Faks 6069308	Asukoht	juurdepääsuvõrgu rajamine	1:	
Teostas	Anti Salura/allkirjastatud digitaalselt/		Saare maakond, Saaremaa vald	23.05.2023	
Kontrollis	Kaupo Kallak/allkirjastatud digitaalselt/		Mändjala küla		
Tellijä	Corle OÜ	Joonis	Eelprojekt		
			Ristlõige		

Ristumine maanteega "77 Kuressaare-Sääre tee", km 10,33
(joonis "Mändjala_Asendiplaan")



34801:008:0643 Mändjala kergtee T11
34801:008:0168 77 Kuressaare-Sääre tee

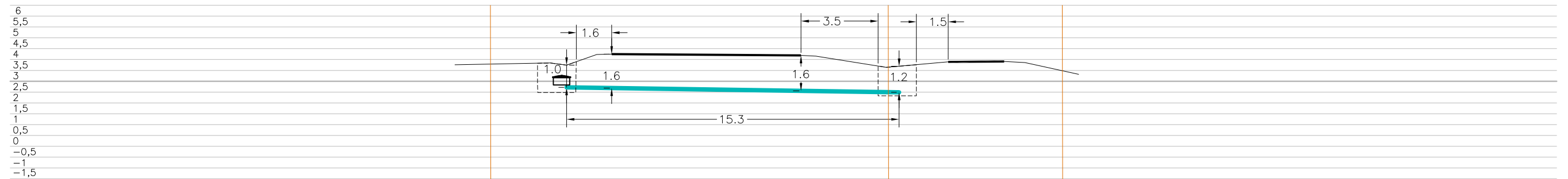
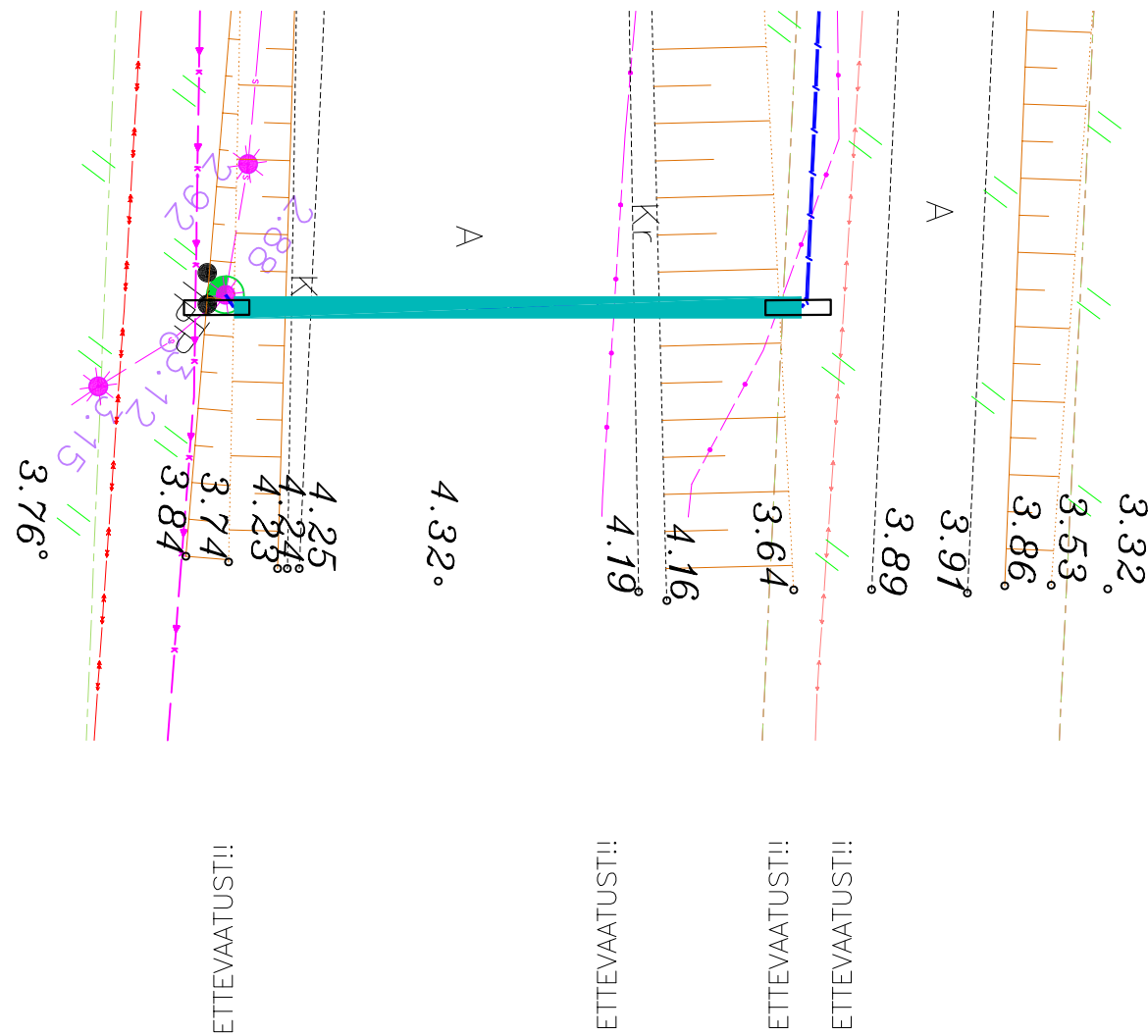
Tingmärgid alusplaani

- Projekteeritud maakaabel
- kaitsetorus kinnisel meetodil
- Olemasolev maapind
- Kinnistupiirid
- Kinnise läbiminek stardikaevik

ENNE TÖÖDE ALGUST SELGITADA VÄLJA TRASSIDE KÕRGUSED!!!

	OÜ Corle	Töö nr.	MKM3_SAAREMAA	Leht	Lehti
	Uustalu 2, Kose 75101			13	20
Telefon 6069300	www.corle.ee	Projekt	Mändjala passiivse elektroonilise side juurdepääsuvõrgu rajamine	Mõõtkava	1:
Teostas	Faks 6069308	Asukoht	Saare maakond, Saaremaa vald	23.05.2023	
Kontrollis			Mändjala küla		
Tellijal	Corle OÜ	Joonis	Eelprojekt		
			Ristlõige		

Ristumine maanteega "77 Kuressaare–Sääre tee", km 11,22
(joonis "Mändjala_Asendiplaan")



34801:008:0168 34801:008:0648
77 Kuressaare–Sääre tee Mändjala kergtee T19

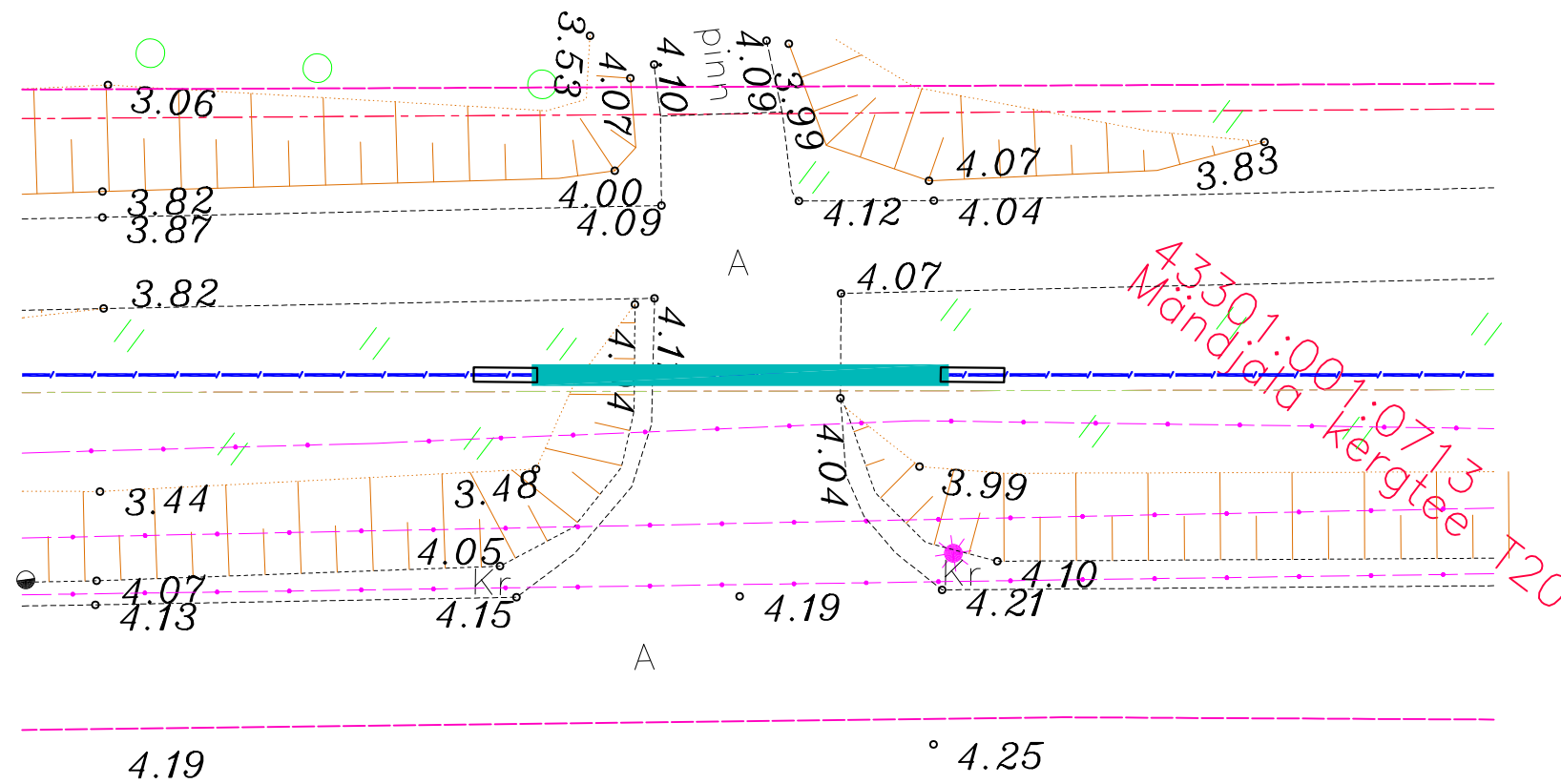
Tingmärgid alusplaani

	Projekteeritud maakaabel
	kaitseturus kinnisel meetodil
	Olemasolev maapind
	Kinnistupiirid
	Kinnise läbiminekustardikaevik

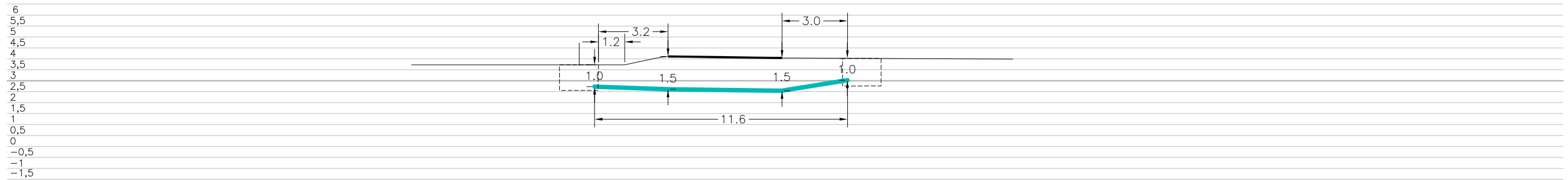
ENNE TÖÖDE ALGUST SELGITADA VÄLJA TRASSIDE KÕRGUSED!!!

	OÜ Corle	Töö nr.	MKM3_SAAREMAA	Leht	Lehti
	Uustalu 2, Kose 75101			14	20
	www.corle.ee	Projekt	Mändjala passiivse elektroonilise side	Möötkava	
Telefon 6069300	Faks 6069308	Asukoht	Saare maakond, Saaremaa vald	1:	
Teostas	Anti Salura/allkirjastatud digitaalselt/		Mändjala küla	23.05.2023	
Kontrollis	Kaupo Kallak/allkirjastatud digitaalselt/	Joonis	Eelprojekt		
Tellijas	Corle OÜ		Ristlõige		

Ristumine maantee "77 Kuressaare-Sääre tee" mahasõiduga, km 11,35
(joonis "Mändjala_Asendiplaan")



43301:001:0713
Mändjala kergtee T20



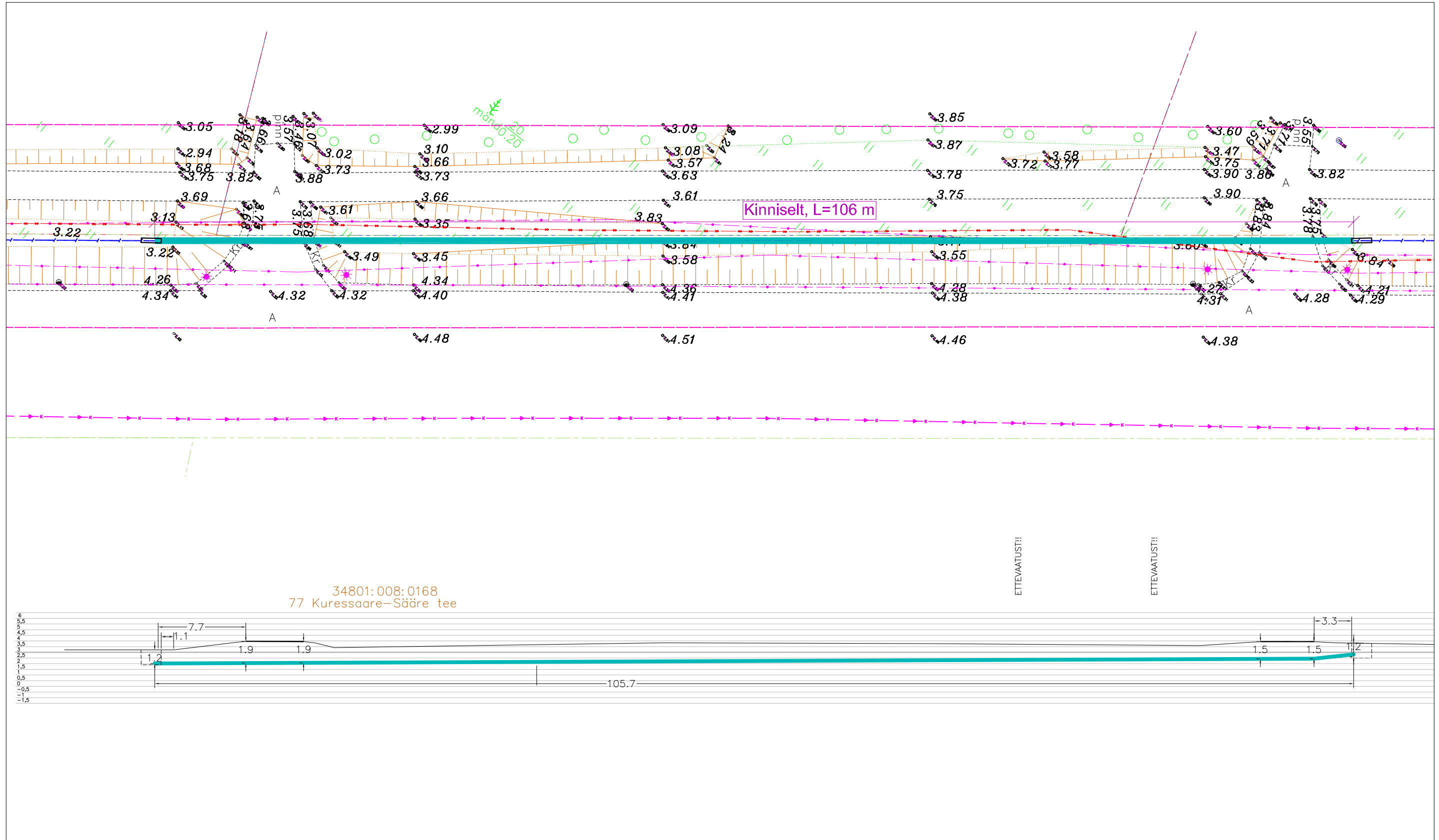
Tingmärgid alusplaani

	Projekteeritud maakaabel
	kaitsetorus kinnisel meetodil
	Olemasolev maapind
	Kinnistupiirid
	Kinnise läbiminek stardikaevik

ENNE TÖÖDE ALGUST SELGITADA VÄLJA TRASSIDE KÕRGUSED!!!

	OÜ Corle	Töö nr.	MKM3_SAAREMAA	Leht	Lehti
	Uustalu 2, Kose 75101			15	20
	www.corle.ee	Projekt	Mändjala passiivse elektroonilise side	Mõõtkava	
Telefon 6069300	Faks 6069308	Asukoht	Saare maakond, Saaremaa vald	1:	
Teostas	Anti Salura/allkirjastatud digitaalselt/		Mändjala küla	23.05.2023	
Kontrollis	Kaupo Kallak/allkirjastatud digitaalselt/	Joonis	Eelprojekt		
Tellijä	Corle OÜ		Ristlõige		

Ristumine maantee "77 Kuressaare-Sääre tee" mahasõiduga, km 11,60-11,71
(joonis "Mändjala_Asendiplaan")



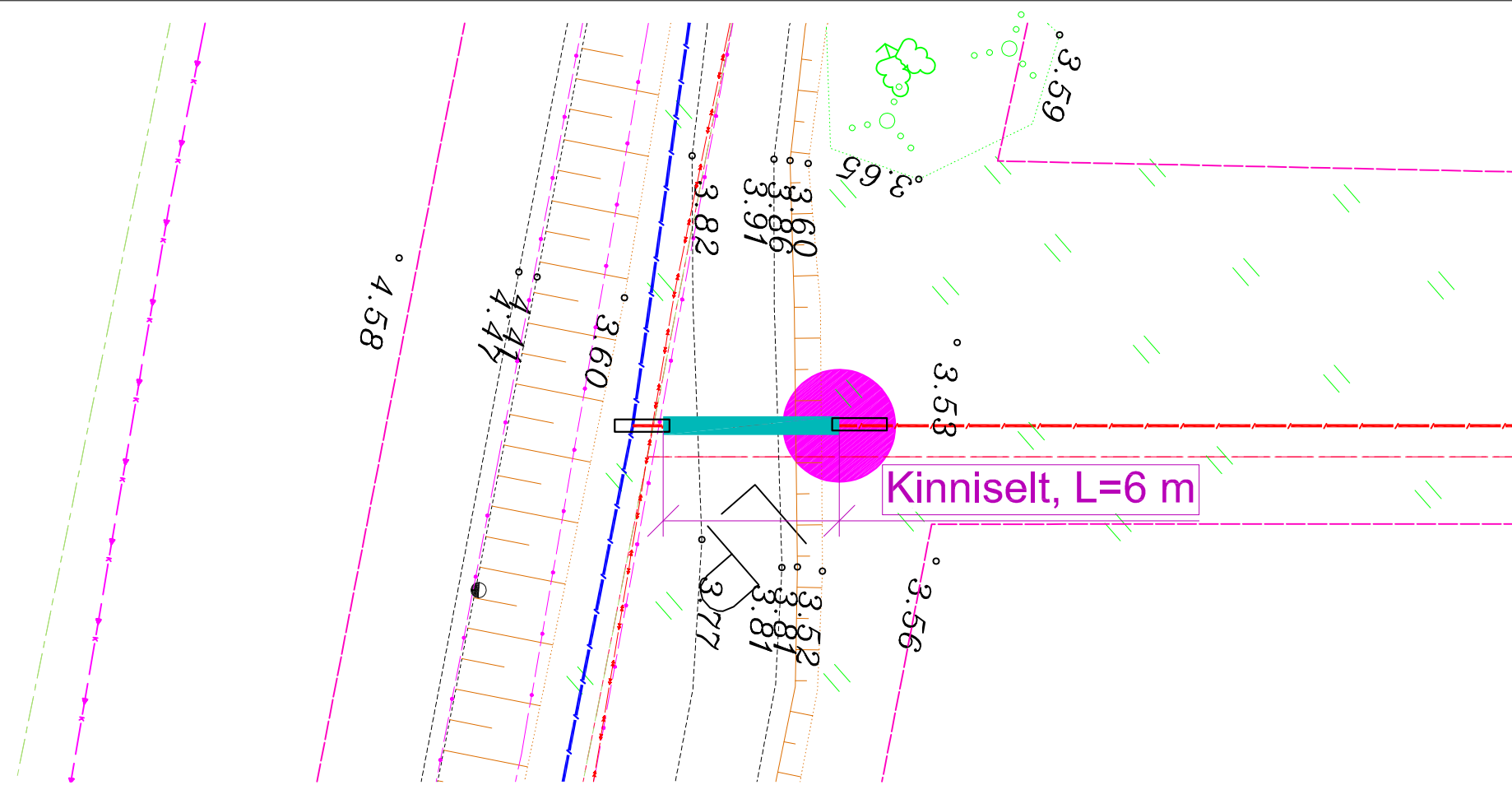
Tingmärgid alusplaani

	Projekteeritud maakaabel
	kaitseturus kinnisel meetodil
	Olemasolev maapind
	Kinnistupiirid
	Kinnise läbiminekü stardikaevik

ENNE TÖÖDE ALGUST SELGITADA VÄLJA TRASSIDE KÕRGUSED!!!

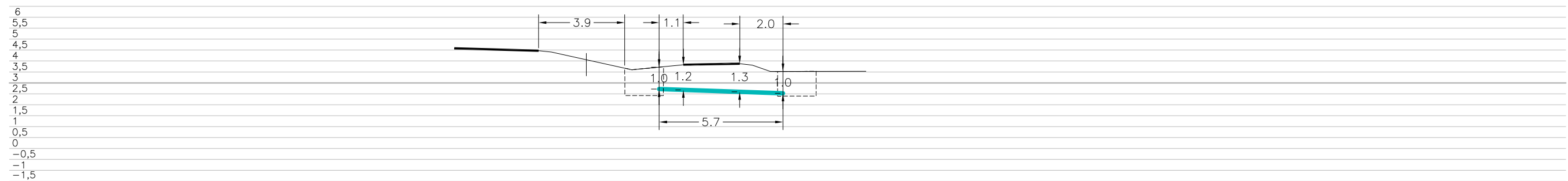
	OÜ Corle	Töö nr.	MKM3_SAAREMAA	Leht	Lehti
	Uustalu 2, Kose 75101			16	20
	www.corle.ee	Projekt	Mändjala passiivse elektroonilise side	Möötkava	
Telefon 6069300	Faks 6069308		juurdepääsuvõrgu rajamine	1:	
Teostas	Anti Salura/allkirjastatud digitaalselt/	Asukoht	Saare maakond, Saaremaa vald	23.05.2023	
Kontrollis	Kaupo Kallak/allkirjastatud digitaalselt/		Mändjala küla		
Tellijä	Corle OÜ	Joonis	Eelprojekt		
			Ristlõige		

Ristumine Mändjala kergteega
(joonis "Mändjala_Asendiplaan")



ETTEVAATUSTI!!

34801:008:0118
Rõõmu-Ala



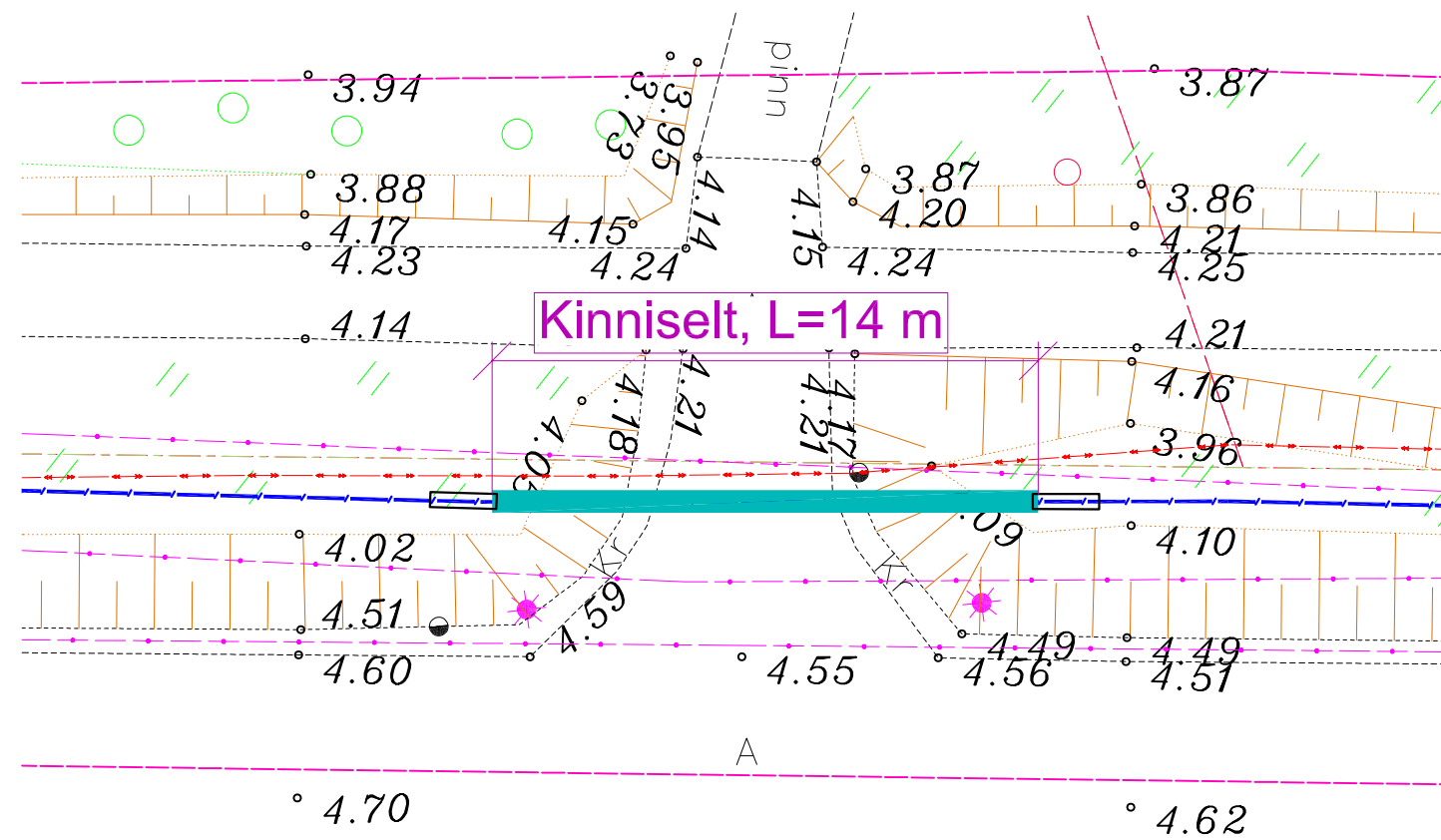
Tingmärgid alusplaani

- Projekteeritud maakaabel
- kaitsetorus kinnisel meetodil
- Olemasolev maapind
- Kinnistupiirid
- Kinnise läbiminek stardikaevik

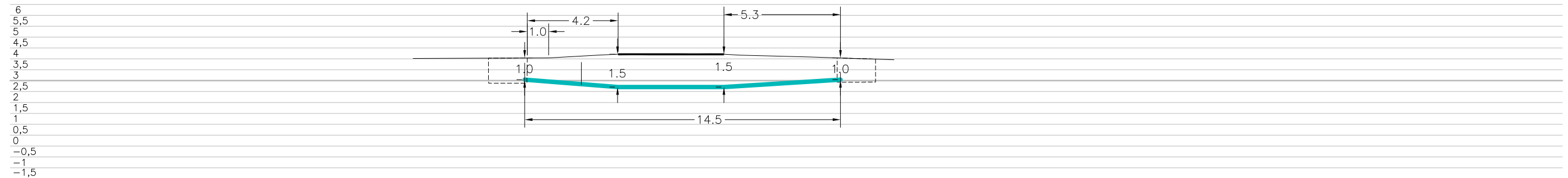
ENNE TÖÖDE ALGUST SELGITADA VÄLJA TRASSIDE KÕRGUSED!!!

	OÜ Corle	Töö nr.	MKM3_SAAREMAA	Leht	Lehti
	Uustalu 2, Kose 75101			17	20
Telefon 6069300	Faks 6069308	Projekt	Mändjala passiivse elektroonilise side juurdepääsuvõrgu rajamine	Mõõtkava 1:	
Teostas	Anti Salura/allkirjastatud digitaalselt/	Asukoht	Saare maakond, Saaremaa vald	23.05.2023	
Kontrollis	Kaupo Kallak/allkirjastatud digitaalselt/	Joonis	Mändjala küla	Eelprojekt Ristlõige	
Tellijaga	Corle OÜ				

Ristumine maantee "77 Kuressaare-Sääre tee" mahasõiduga, km 11,86
(joonis "Mändjala_Asendiplaan")



34801:008:0168
77 Kuressaare-Sääre tee




Tingmärgid alusplaani

- Projekteeritud maakaabel
- kaitsetorus kinnisel meetodil
- Olemasolev maapind
- Kinnistupiirid
- Kinnise läbiminek stardikaevik


ENNE TÖÖDE ALGUST SELGITADA VÄLJA TRASSIDE KÕRGUSED!!!

	OÜ Corle	Töö nr.	MKM3_SAAREMAA	Leht	Lehti
	Uustalu 2, Kose 75101			18	20
Telefon 6069300	Faks 6069308	Projekt	Mändjala passiivse elektroonilise side juurdepääsuvõrgu rajamine	Mõõtkava 1:	
Teostas	Anti Salura/allkirjastatud digitaalselt/	Asukoht	Saare maakond, Saaremaa vald	23.05.2023	
Kontrollis	Kaupo Kallak/allkirjastatud digitaalselt/		Mändjala küla		
Tellijal	Corle OÜ	Joonis	Eelprojekt	Ristlõige	

Ristumine maantee "77 Kuressaare–Sääre tee" mahasõiduga, km 11,95 ning 11,99
(joonis "Mändjala_Asendiplaan")



34801:008:0168
77 Kuressaare–Sääre tee



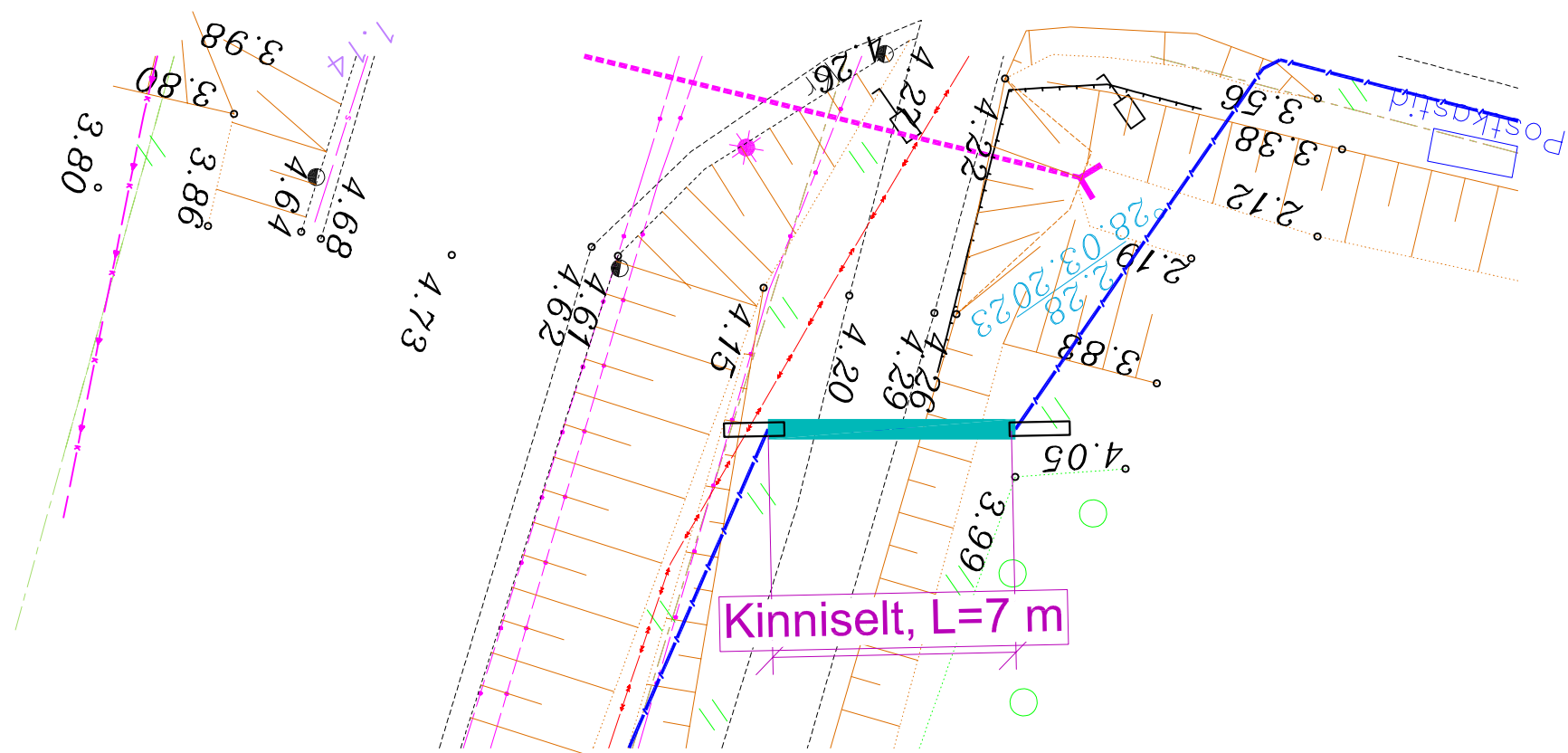
Tingmärgid alusplaani

	Projekteeritud maakaabel
	kaitseturus kinnisel meetodil
	Olemasolev maapind
	Kinnistupiirid
	Kinnise läbiminek standardkaevik

ENNE TÖÖDE ALGUST SELGITADA VÄLJA TRASSIDE KÕRGUSED!!!

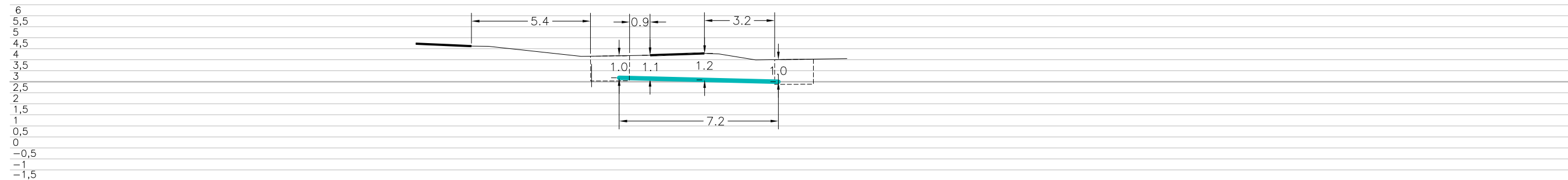
	OÜ Corle	Töö nr.	MKM3_SAAREMAA	Leht	Lehti
	Uustalu 2, Kose 75101			19	20
	www.corle.ee	Projekt	Mändjala passiivse elektroonilise side	Möötkava	
Telefon 6069300	Faks 6069308		juurdepääsuvõrgu rajamine	1:	
Teostas	Anti Salura/allkirjastatud digitaalselt/	Asukoht	Saare maakond, Saaremaa vald	23.05.2023	
Kontrollis	Kaupo Kallak/allkirjastatud digitaalselt/		Mändjala küla		
Tellijä	Corle OÜ	Joonis	Eelprojekt		
			Ristlõige		

Ristumine Mändjala kergteega
(joonis "Mändjala_Asendiplaan")



ETTEVAATUSTI!!

34801:008:0463
Evelini



Tingmärgid alusplaani

- Projekteeritud maakaabel
- kaitsetorus kinnisel meetodil
- Olemasolev maapind
- Kinnistupiirid
- Kinnise läbiminek stardikaevik

ENNE TÖÖDE ALGUST SELGITADA VÄLJA TRASSIDE KÕRGUSED!!!



OÜ Corle	Töö nr.	MKM3_SAAREMAA	Leht	Lehti
Uustalu 2, Kose 75101			20	20
www.corle.ee	Projekt	Mändjala passiivse elektroonilise side juurdepääsuvõrgu rajamine		Mõõtkava 1:
Telefon 6069300	Faks 6069308			
Teostas	Anti Salura/allkirjastatud digitaalselt/	Asukoht	Saare maakond, Saaremaa vald	
Kontrollis	Kaupo Kallak/allkirjastatud digitaalselt/		Mändjala küla	
Tellijä	Corle OÜ	Joonis	Eelprojekt	
			Ristlõige	

23.05.2023