

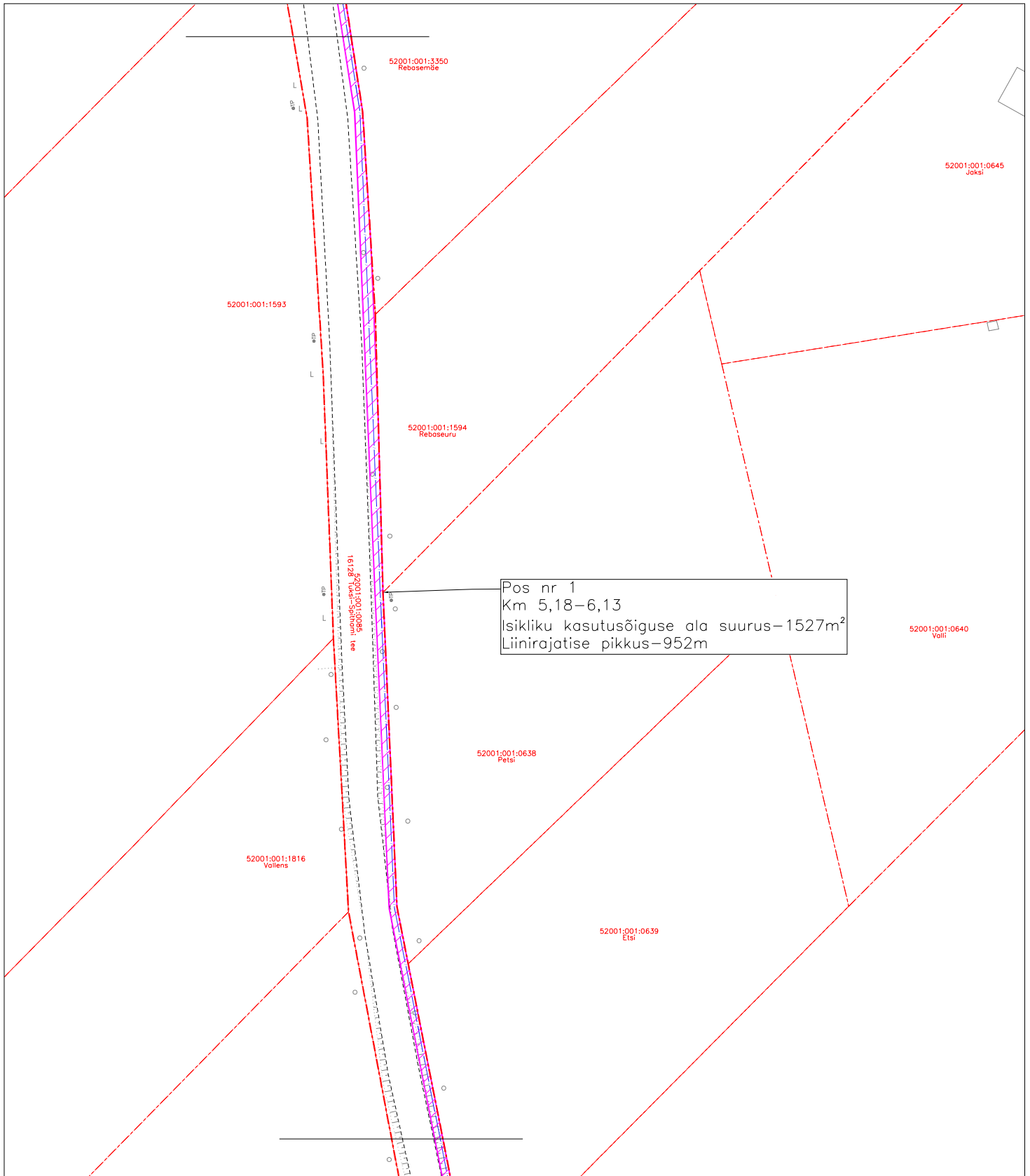
M1:1000

Jrk nr	IKÕ ala Pos nr(plaanil)	Kinnistu registriosa nr	Katastriüksuse tunnus, nimi, sihtotstarve	Asukoht riigitee suhtes	Ala pindala ruutmeetrites
1	1	14450150	52001:001:0085 16128 Tuksi-Spithami tee Transpordimaa	16128 Tuksi-Spithami km 5,18-6,13	1527

 Isikliku kasutusõiguse ala
 Lepingu objektiks oleva kinnistu piir
 Katastriüksuste piirid

 Projekteeritud side mikrotorustik
maaliinina

Corle OÜ töö nr MKM3_LAANENIGULA II
Koostaja: Anti Salura



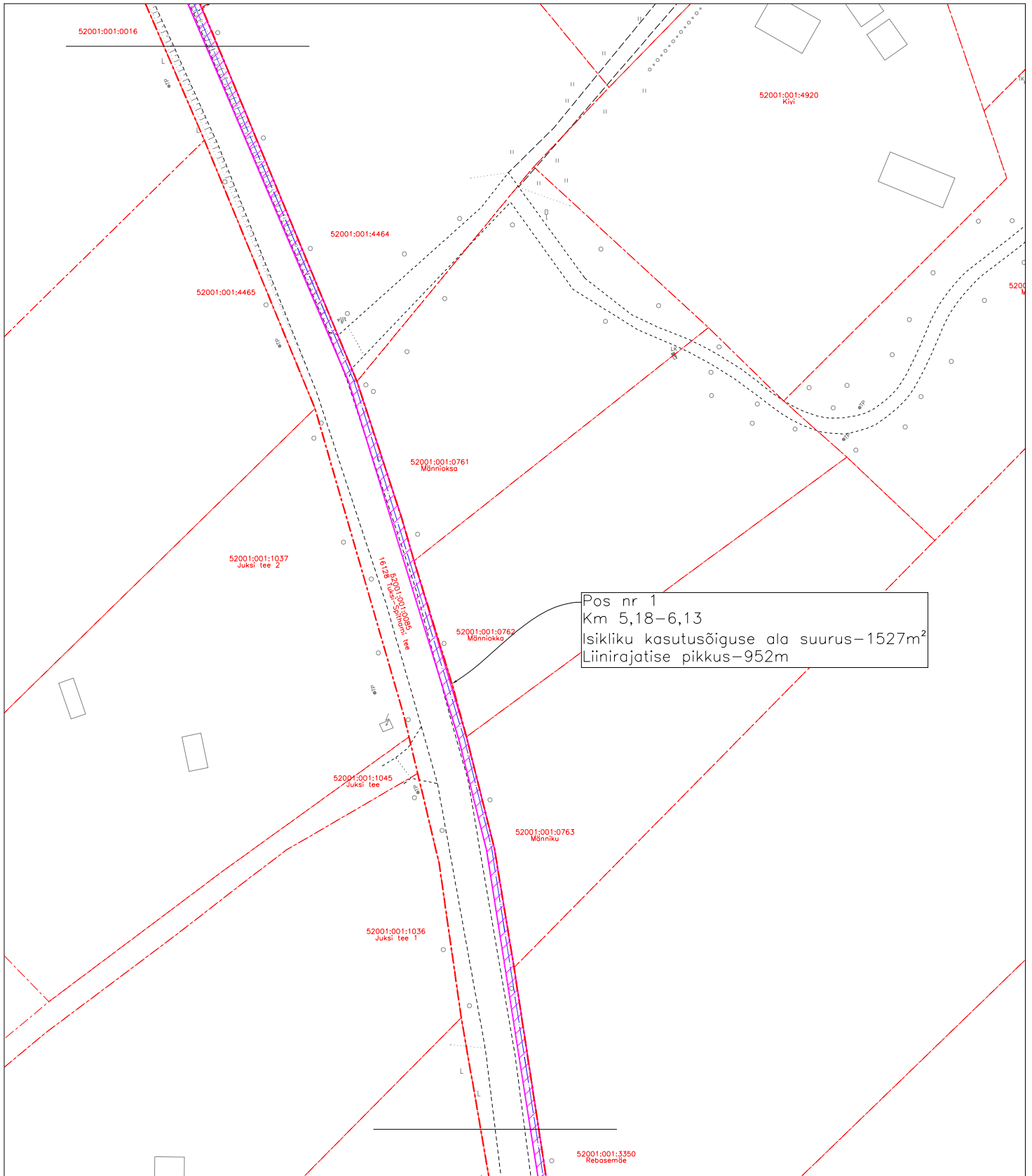
M1:1000

Jrk nr	IKÕ ala Pos nr(plaanil)	Kinnistu registriosia nr	Katastriüksuse tunnus, nimi, sihtotstarve	Asukoht riigitee suhtes	Ala pindala ruutmeetrites
1	1	14450150	52001:001:0085 16128 Tuksi-Spithami tee Transpordimaa	16128 Tuksi-Spithami km 5,18-6,13	1527

 Isikliku kasutusõiguse ala
 Lepingu objektiks oleva kinnistu piir
 Katastriüksuste piirid

 Projekteeritud side mikrostrukstik
maaliinina

Corle OÜ töö nr MKM3_LAANENIGULA II
Koostaja: Anti Salura



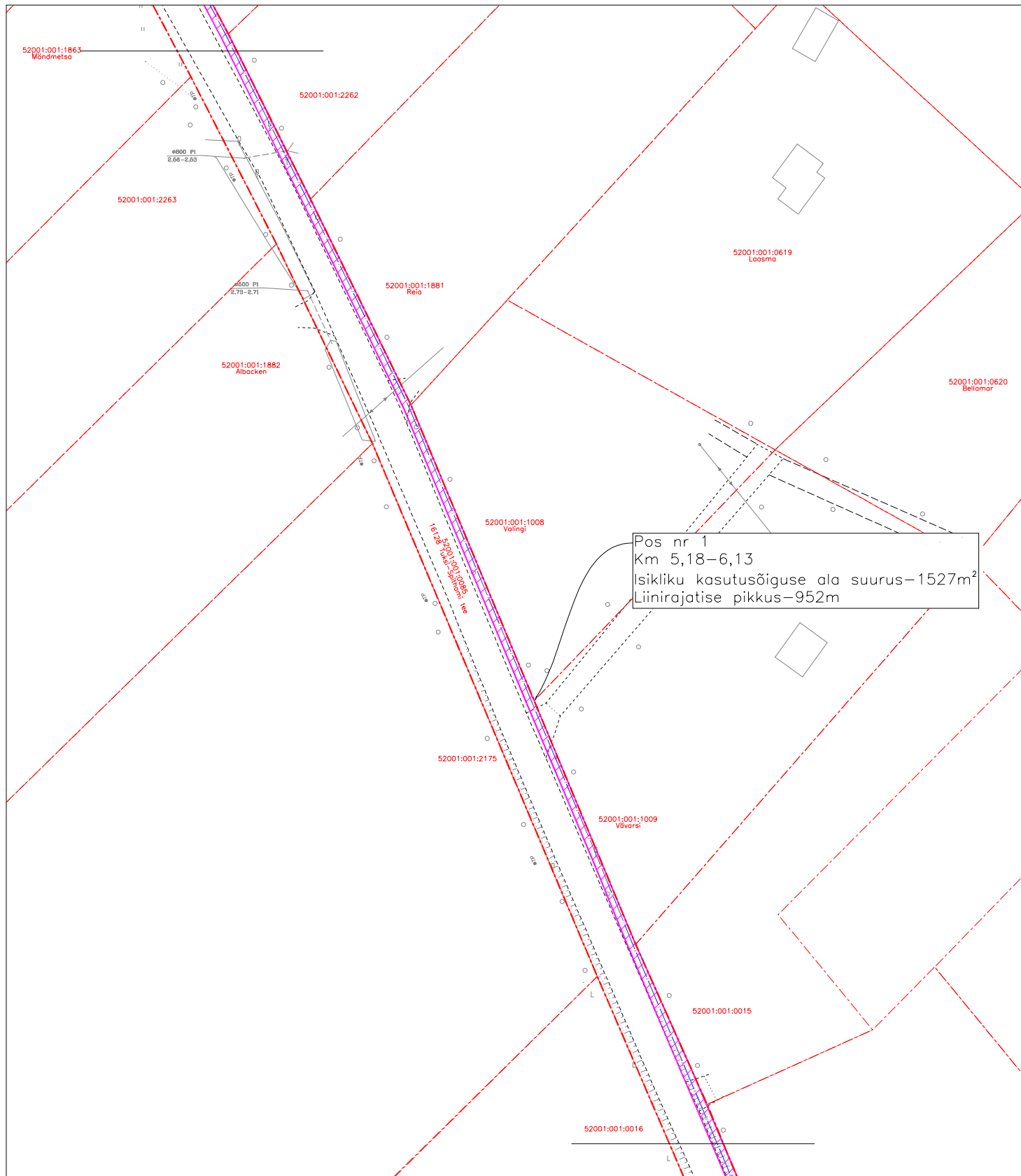
M1:1000

Jrk nr	IKÕ ala Pos nr(plaanil)	Kinnistu registriosia nr	Katastriüksuse tunnus, nimi, sihtotstarve	Asukoht riigitee suhtes	Ala pindala ruutmeetrites
1	1	14450150	52001:001:0085 16128 Tuksi-Spithami tee Transpordimaa	16128 Tuksi-Spithami km 5,18-6,13	1527

 Isikliku kasutusõiguse ala
 Lepingu objektiks oleva kinnistu piir
 Katastriüksuste piirid

 Projekteeritud side mikrostruktuuri
maaliinina


Corle OÜ töö nr MKM3_LAANENIGULA II
Koostaja: Anti Salura

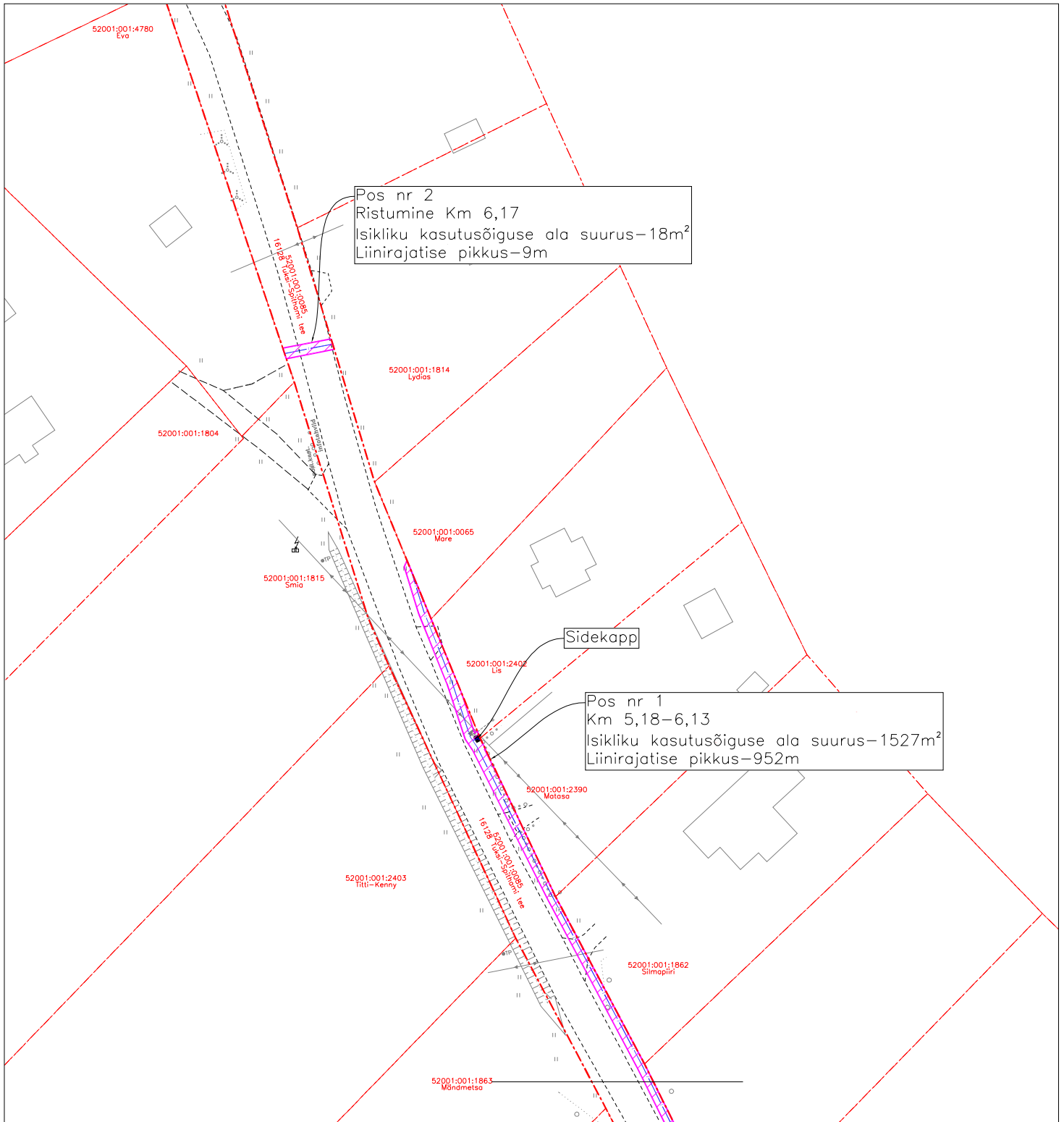


M1:1000

Jrk nr	IKÕ ala Pos nr(plaanil)	Kinnistu registriosa nr	Katastriüksuse tunnus, nimi, sihtotstarve	Asukoht riigitee suhtes	Ala pindala ruutmeetrites
1	1	14450150	52001:001:0085 16128 Tuksi-Spithami tee Transpordimaa	16128 Tuksi-Spithami km 5,18-6,13	1527

 Isikliku kasutusõiguse ala
 Lepingu objektiks oleva kinnistu piir
 Katastriüksuste piirid

 Projekteeritud side mikrostruktuur
maaliinina
 Corle OÜ töö nr MKM3_LAANENIGULA II
 Koostaja: Anti Salura



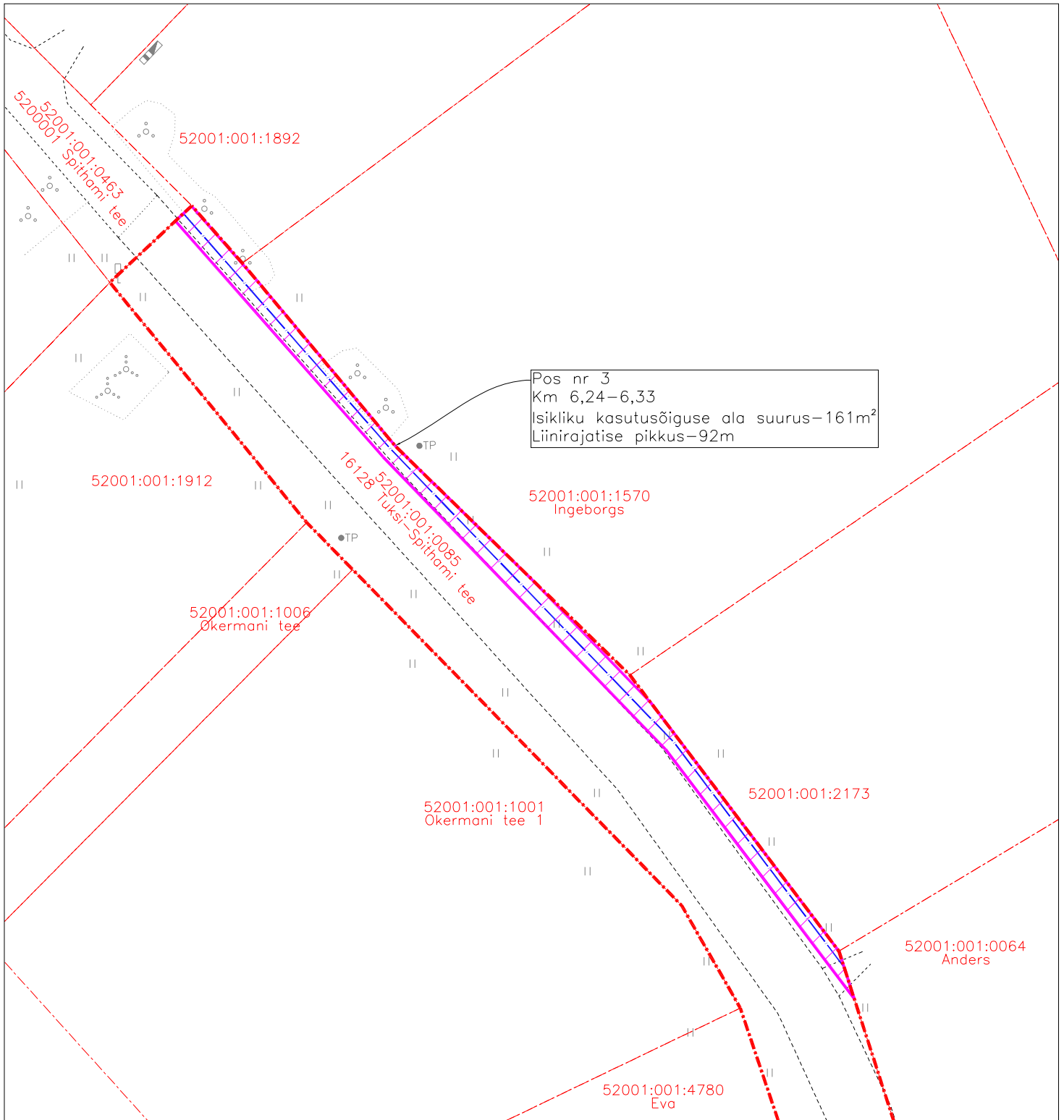
M1:1000

Jrk nr	IKÕ ala Pos nr(plaanil)	Kinnistu registriosa nr	Katastriüksuse tunnus, nimi, sihtotstarve	Asukoht riigitee suhtes	Ala pindala ruutmeetrites
1	1	14450150	52001:001:0085 16128 Tuksi-Spithami tee Transpordimaa	16128 Tuksi-Spithami km 5,18-6,13 Sidekapp km 16,09	1527
2	2	14450150	52001:001:0085 16128 Tuksi-Spithami tee Transpordimaa	16128 Tuksi-Spithami Ristumine km 6,17	18

Isikliku kasutusõiguse ala
 Lepingu objektiks oleva kinnistu piir
 Katastriüksuste piirid

Projekteeritud side mikrostruktuuri maaliiniina

Corle OÜ töö nr MKM3_LAANENIGULA II
Koostaja: Anti Salura



M1:500

Jrk nr	IKÕ ala Pos nr(plaanil)	Kinnistu registriosa nr	Katastriüksuse tunnus, nimi, sihtotstarve	Asukoht riigitee suhtes	Ala pindala ruutmeetrites
1	1	14450150	52001:001:0085 16128 Tuksi-Spithami tee Transpordimaa	16128 Tuksi-Spithami km 6,24-6,33	161

 Isikliku kasutusõiguse ala
 Lepingu objektiks oleva kinnistu piir
 Katastriüksuste piirid

 Projekteeritud side mikrostruktuuri
maaliinina

Corle OÜ töö nr MKM3_LAANENIGULA II
Koostaja: Anti Salura