

Lähiaadress: 23 Rakvere-Haljala tee

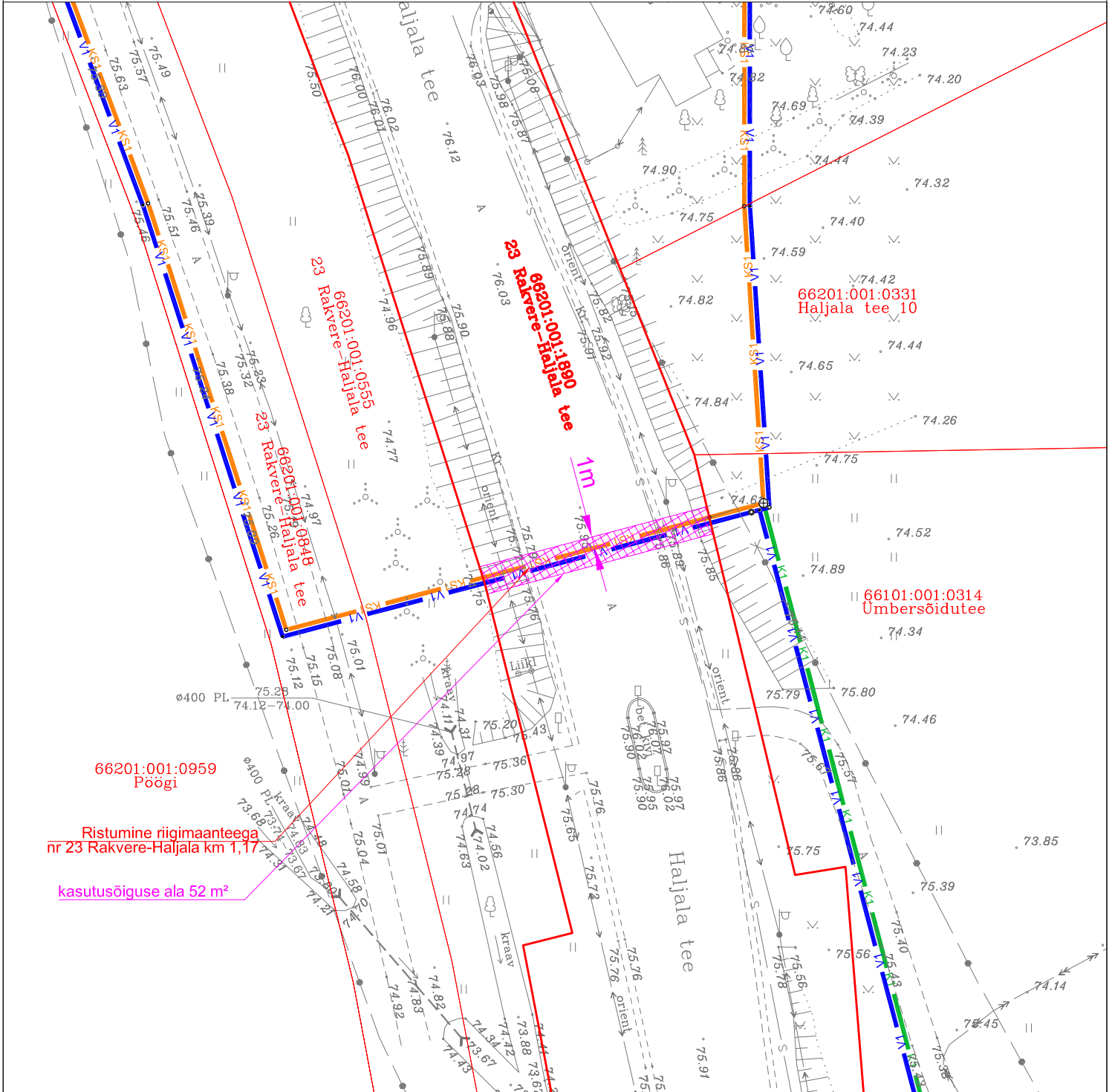
Kinnistu registriosa nr: 6283050

Katastritunnus: 66201:001:1890








Asukoht: Päide küla, Rakvere vald, Lääne-Virumaa

Isikliku kasutusõiguse seadmise plaan

M 1:500 (1 cm = 5.0 m)



Leppemärgid

-  Olemasolev veetorustik
-  Olemasolev kanalisatsioonitorustik
-  Projekteeritav isevoolne kanalisatsioonitorustik
-  Projekteeritav veetorustik
-  Projekteeritav survekanalisatsiooni torustik
-  Katastriüksuse piir
-  Kasutusõiguse ala

Kasutusõiguse ala: 52 m²

Koostaja: Kristjan Karabelnik

tel: 503 9010

e-post: kristjan@alkranel.ee