

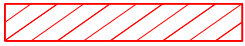




ASENDIPLAANI LEPPEMÄRGID:	
	Asula piir
	Olemasolevate kinnistute piirid
	Mahasõidu nähtavuskolmnurk
	Riigitee kaitsevööndi piir B=30m; (vastavalt Ehs §71 lg 2)
	Mahasõidu ehitustööde ala piir

Objekt	<b>Tuhamäe kinnistu mahasõit riigiteelt 13103 Lüganuse-Oandu-Tudu tee</b> Lüganuse alevik, Püssi linn ja Lüganuse vald, Ida-Viru maakond. Teede-ehituslik osa	Joonis	Mahasõidu nähtavuskolmnurk
Koostas	E. JAHHU	Töö nr	709EJ23
Joonise nr	709EJ23_PP_TL-4-02-1_NAHTAVUS_2024-04-09	Tellijä	Tuhavägi OÜ
M 1:1000	20 40 60 80 100	Formaat	A3



**E. JAHJU** Projektbüroo OÜ  
Reg.nr 10209600  
Suur-Liiva 15-32, Haapsalu 90503  
Tel: +372 5010233  
Mail: ejahju@gmail.com