




ISIKLIKU KASUTUSÕIGUSE ALA ASEDISKEEM
 11343 Kanama tee, 71801:003:0218
 Reg 10186750, M1:500 (A3)
 Pos 1

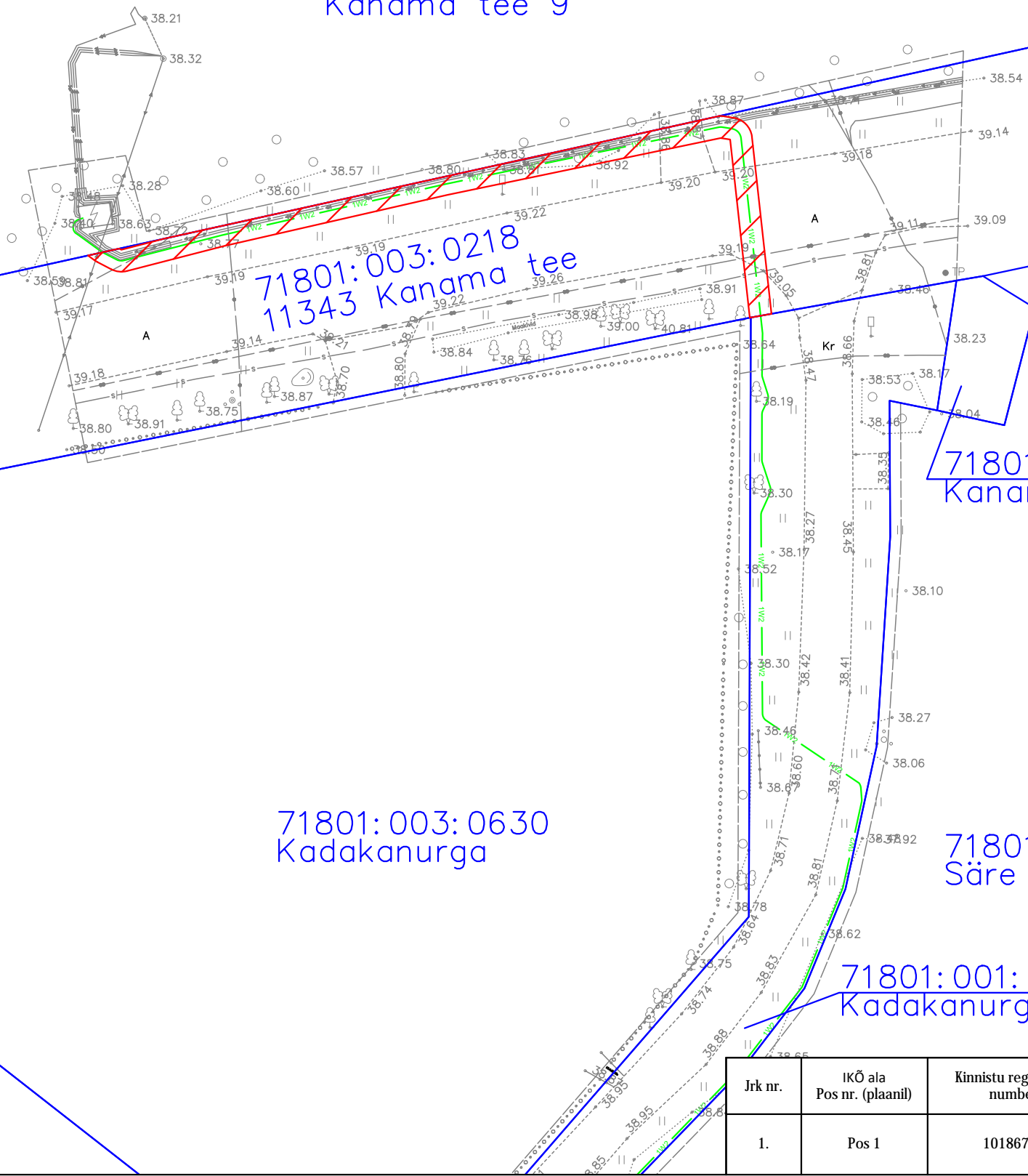
Tingmärgid

-  Kasutusala
-  Proj. 20 kV maakaabel
-  Katastriüksuse piir

Kaitsevööndid:
 1. 20 kV kaabelliini kaitsevöönd on 1 m äärmisest kaablist

71801:003:0013
 Kanama tee 11 // Hõbekuuse

71801:003:0790
 Kanama tee 9



71801:003:0218
 11343 Kanama tee

71801:003:0718
 Kanama sidesõlm

71801:003:0630
 Kadakanurga

71801:003:0687
 Säre

71801:001:1592
 Kadakanurga tee L1

Jrk nr.	IKÕ ala Pos nr. (plaanil)	Kinnistu registriosana number	Katastriüksuse tunnus, nimi ja sihtotstarve:	Asukoht riigitee (nr ja nimi) suhtes (lõigu algus ja lõpp km.)	Ala pindala ruutmeetrites m2
1.	Pos 1	10186750	11343 Kanama tee, 71801:003:0218, transpordimaa 100%	11425 Kanama-Saku tee	143