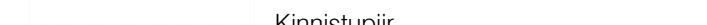

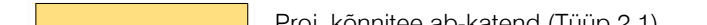










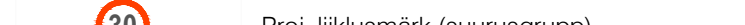
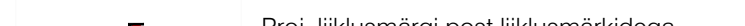
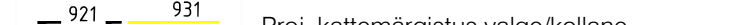
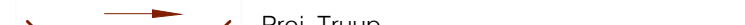
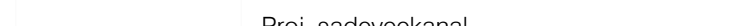

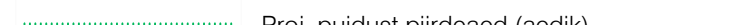
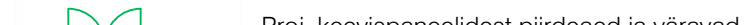


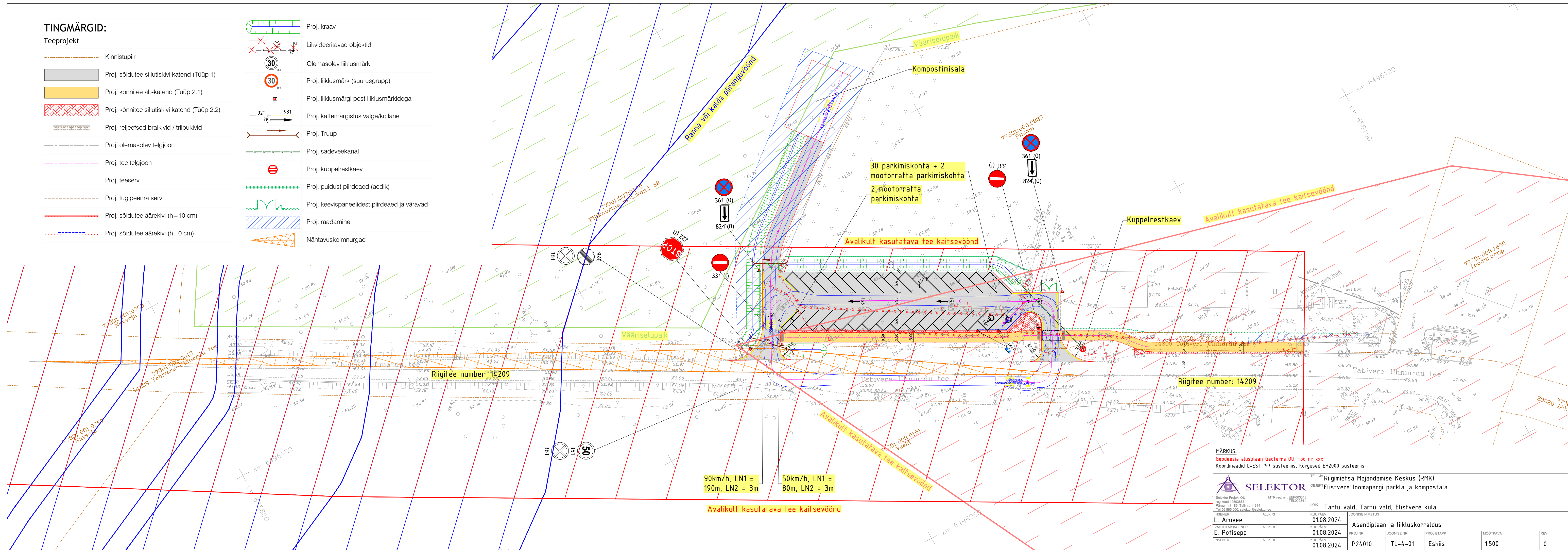


TINGMÄRGID:

Teeprojekt


-  Kinnistupiir
-  Proj. sõidutee sillutuskivi katend (Tüüp 1)
-  Proj. kõnnitee ab-katend (Tüüp 2.1)
-  Proj. kõnnitee sillutuskivi katend (Tüüp 2.2)
-  Proj. reljeefsed braikivid / triibukivid
-  Proj. olemasolev telgjoon
-  Proj. tee telgjoon
-  Proj. teeserv
-  Proj. sõidutee äärekivi (h=10 cm)
-  Proj. sõidutee äärekivi (h=0 cm)

-  Proj. kraav
-  Likvideeritavad objektid
-  Olemasolev liiklusmärk
-  Proj. liiklusmärk (suurusgrupp)
-  Proj. liiklusmärgi post liiklusmärkidega
-  Proj. katemärgistus valge/kollane
-  Proj. Truup
-  Proj. sadeveekanal
-  Proj. kuppelrestkaev
-  Proj. puidust piirdeaed (aedik)
-  Proj. keevispaneelidest piirdeaed ja väravad
-  Proj. raadamine
-  Nähtavuskolmnurgad



90km/h, LN1 = 190m, LN2 = 3m
 50km/h, LN1 = 80m, LN2 = 3m

MÄRKUS:
 Geodeesia alusplaan Geoterra OÜ, töö nr xxx
 Koordinaadid L-EST '97 süsteemis, kõrgused EH2000 süsteemis.

 SELEKTOR Selektor Projekt OÜ reg. koode 12503887 Pääsme nr 100, Tallinn Tel 56 565 000, selektor@selektor.ee		TELLUJA Riigimeetsa Majandamise Keskus (RMK)	
INSENER L. Aruvee VASTUTAV INSENER E. Potisepp		OBIJEKT Elistvere loomapargi parkla ja kompostala	
INSENER ALLKIRI		LÕIK Tartu vald, Tartu vald, Elistvere küla	
INSENER ALLKIRI		JOONISE NIMETUS Asendiplaan ja liikluskorraldus	
INSENER ALLKIRI	PROJ NR P24010	JOONISE NR TL-4-01	PROJ ETAPP Eskiis
INSENER ALLKIRI	MÕÖTKAVA 1:500	REV 0	