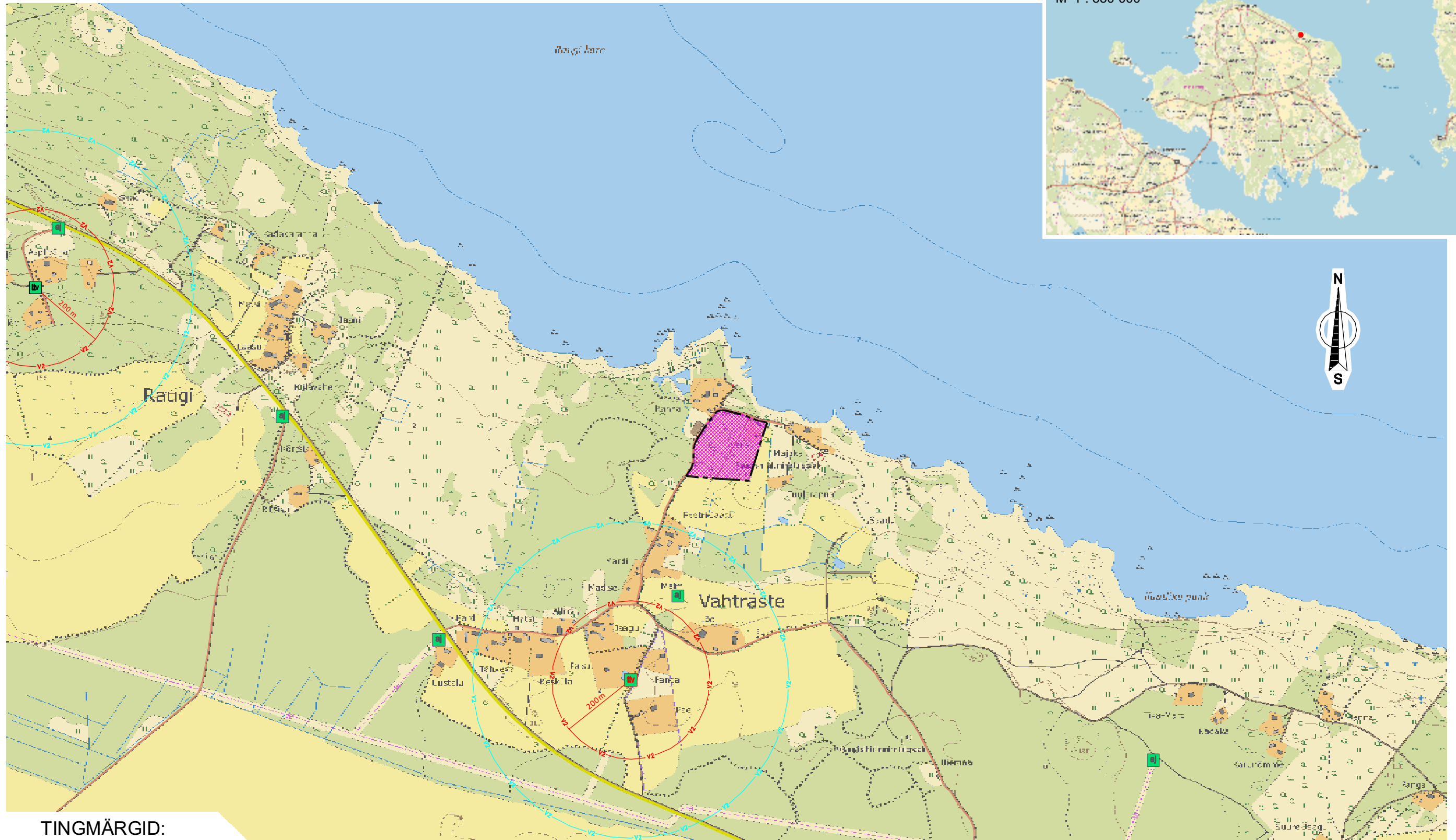











M 1 : 350 000



TINGMÄRGID:

-  PLANEERINGUALA
-  KATASTRÜKSUSE PIIR
-  RIIGIMAANTEE KÕRVALMAANTEE
-  KOHALIK MAANTEE
-  ALAJAAM
-  OLEMASOLEV TULETÕRJE VEEVÕTUKOHT
-  PLANEERITUD/PERSPEKTIIVNE TULETÕRJE VEEVÕTUKOHT
-  TULETÕRJE VEEVÕTUKOHA TEENINDUSPIIRKONNA VÄLUSPIIR (peab paiknema ehitise sissepääsust kuni 200 m kaugusel)
-  TULETÕRJE VEEVÕTUKOHA TEENINDUSPIIRKONNA VÄLUSPIIR (1. kasutusviisiga hoone veevõtukohta kaugus ehitisest kuni 400 m)

MÄRKUSED:

1. Planeering koosneb tekstist ja joonistest, mis täiendavad üksteist ja moodustavad ühtse terviku.
2. Situatsiooni skeemi koostamisel on kasutatud Maa-ameti Eesti põhikaart nr. 52952 kaarti.
3. Koordinaadid L-Est 97 süsteemis.

TELLIJA MUHU VALLAVALITSUS	Reg. nr. 10058058 MTR – EP10058058-0001 Muinsuskaitse. – E 15/2002	Sadama 15 Kärkla 92412 Hiiumaa	Kreutzvaldi 24 Tallinn 10147 Harjumaa	tel: 46 320 24 dagopen@dagopen.ee www.dagopen.ee	TÖÖ NR. 23 - 06
JUHATAJA ARHITEKT JAAN KUUSEMETS	OBJEKT VAHTRASTE KÜLA PIHLAKA JA VARE KATASTRÜKSUSTE DETAILPLANEERING Muhu vald, Saare maakond	DAGOpen ARHITEKTUURIBÜROO			
JOONIS TEET ELSTEIN	JOONIS SITUATSIOONI SKEEM				
KUUPÄEV 17.05.2024. a.	STAADIUM DP	JOONISE NR. 1			