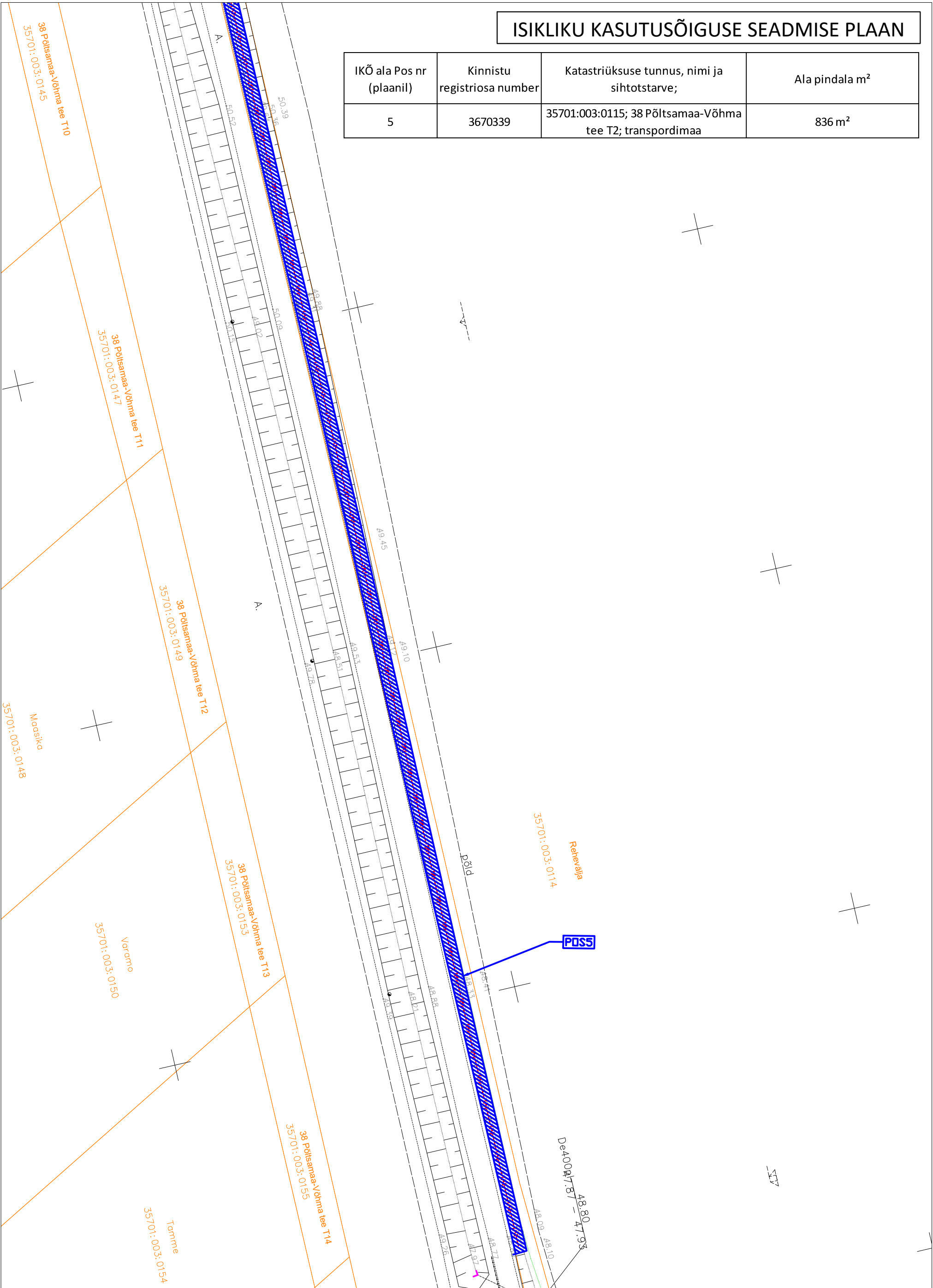






ISIKLIKU KASUTUSÕIGUSE SEADMISE PLAAN

IKÕ ala Pos nr (plaanil)	Kinnistu registriosa number	Katastriüksuse tunnus, nimi ja sihtotstarve;	Ala pindala m²
5	3670339	35701:003:0115; 38 Põltsamaa-Võhma tee T2; transpordimaa	836 m²



TINGMÄRGID

-  Kasutusõiguse seadmise ala
-  Katastriüksuse piir
-  Projekteeritud MP maakaabel
-  Projekteeritud valgusti

Projekti nimetus / asukoht Kõo-Kirivere KLT valalgustus			Töö nr 01807-25
Koostaja Mattias Herzmann	Möötkava 1:500	Leht/formaat A3	Kuupäev 15.07.2025