




TINGMÄRGID

-  Katastriüksuste piirid
-  IKÕ ala sademeveekanalisatsiooni rajamiseks
-  Projekteeritud sademevee survetorustik

JRK nr	IKÕ ala Pos nr (plaanil)	Katastriüksuse tunnus, nimi;	Asukoht riigitee (nr ja nimi) suhtes (lõigu algus ja lõpp km);	Ala pindala ruutmeetrites m ²
1	POS 1	65301:001:4108 11 Tallinna ringtee T2	11835 Põrguvälja kergliiklustee 0,38 km. 11330 Järveküla-Jüri tee suhtes 9,47 km	47 m ²

Arhitekt Tarbe OÜ WWW.TARBE.EE	Objekt	PARKLA	Joonis	Isikliku kasutusõiguse seadmise plaan Sademeveekanalisatsiooni rajamiseks	Leht	AA-9-01	
	Vastutav arhitekt	Address	Põrguvälja tee 2b, Lehmja küla, Rae vald, Harju maakond	Projekt	Reet Holland	Staad.	EP
J.-A. Tarbe						Mööd	1 : 500
				Aeg	27.06.2024	Töö nr.	801