


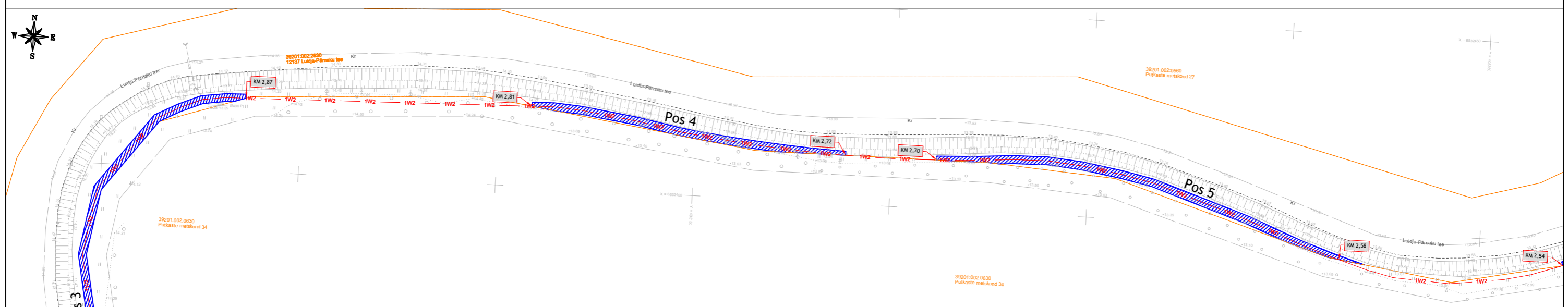
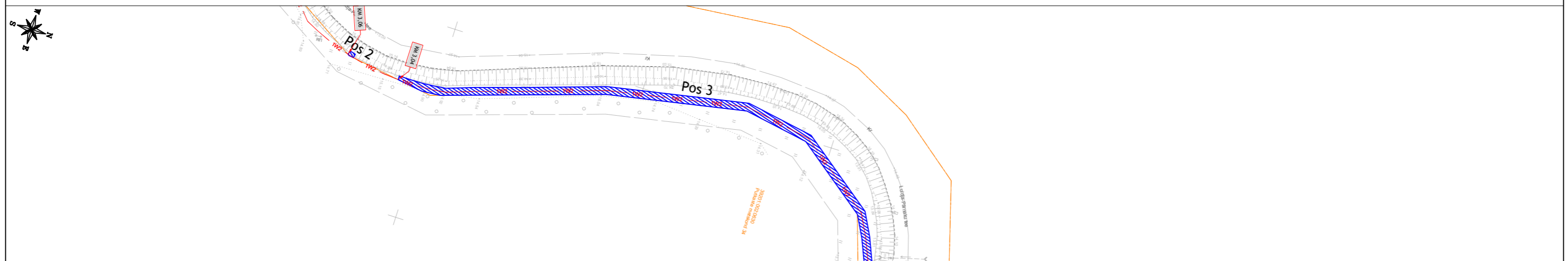
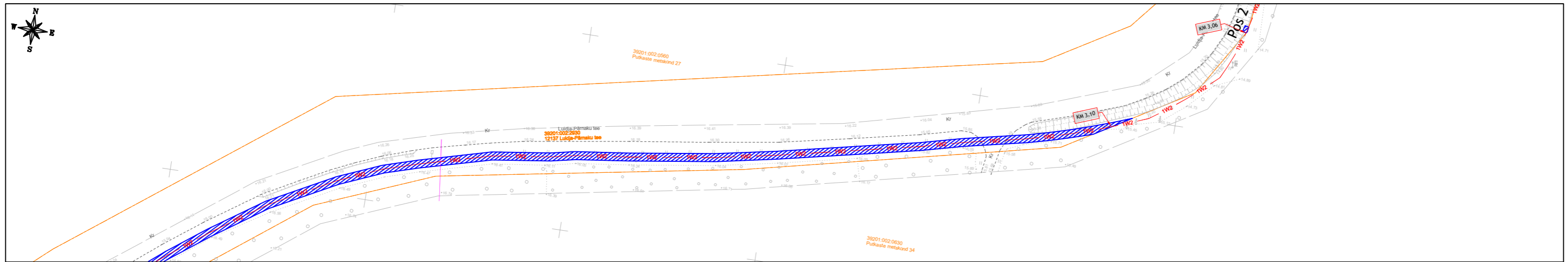


## Isikliku kasutusõiguse seadmise plaan

IKÕ ala Pos nr (plaanil)	Kinnistu registriosa nr	Katastriüksuse tunnus, nimi ja sihtotstarve	IKÕ ala pindala m <sup>2</sup>
Pos 1	9814550	39201:002:2930; 12137 Luidja-Pärnaku tee; transpordimaa	2378 m <sup>2</sup>

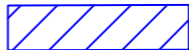


	IKÕ seadmise ala
	Kinnistute piirid
	Projekteeritud keskpinge maakaabel

Projekti nimetus / asukoht Kõpu kordon, Mägipe küla, Hiiumaa vald, Hiiu maakond - 630 A liitumine kindlaksmääratud piirkonnas madalpingel. Luidja küla, Hiiumaa vald, Hiiu maakond.			Töö nr LC4212-3
Koostaja: Rasmus Valli Keskkonnaprojekt OÜ	Möötkava 1:1000	Leht / formaat A3	Kuupäev 30.03.2026

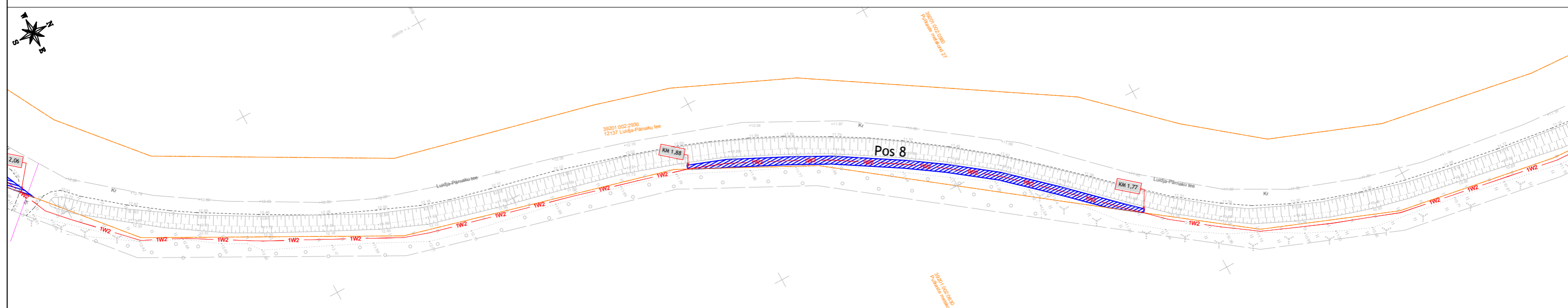

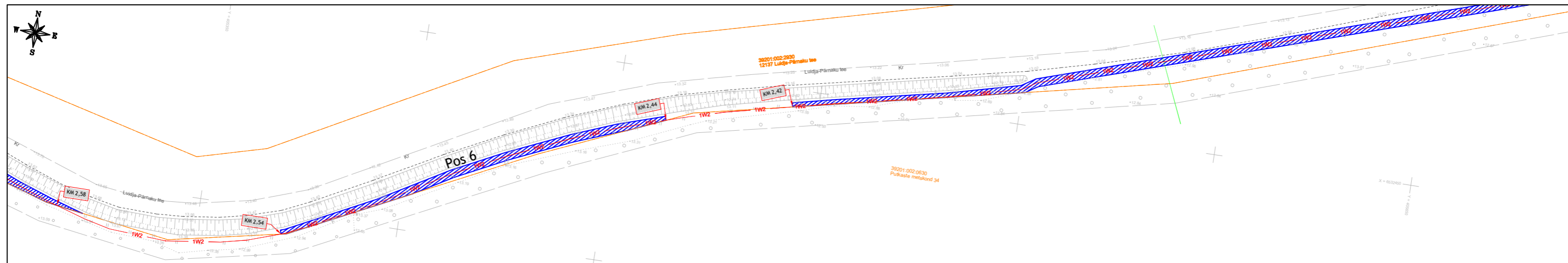


### Isikliku kasutusõiguse seadmise plaan

IKÕ ala Pos nr (plaanil)	Kinnistu registriosana nr	Katastriüksuse tunnus, nimi ja sihtotstarve	IKÕ ala pindala m <sup>2</sup>
Pos 1	9814550	39201:002:2930; 12137 Luidja-Pärnaku tee; transpordimaa	2378 m <sup>2</sup>
Pos 2	9814550	39201:002:2930; 12137 Luidja-Pärnaku tee; transpordimaa	2 m <sup>2</sup>
Pos 3	9814550	39201:002:2930; 12137 Luidja-Pärnaku tee; transpordimaa	298 m <sup>2</sup>
Pos 4	9814550	39201:002:2930; 12137 Luidja-Pärnaku tee; transpordimaa	148 m <sup>2</sup>
Pos 5	9814550	39201:002:2930; 12137 Luidja-Pärnaku tee; transpordimaa	200 m <sup>2</sup>

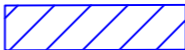


	IKÕ seadmise ala
	Kinnistute piirid
	Projekteeritud keskpinge maakaabel

Projekti nimetus / asukoht Kõpu kordon, Mägipe küla, Hiiumaa vald, Hiiu maakond - 630 A liitumine kindlaksmääratud piirkonnas madalpingel. Luidja küla, Hiiumaa vald, Hiiu maakond.			Töö nr LC4212-3
Koostaja: Rasmus Valli Keskkonnaprojekt OÜ	Möötkava 1:1000	Leht / formaat A3	Kuupäev 30.03.2026

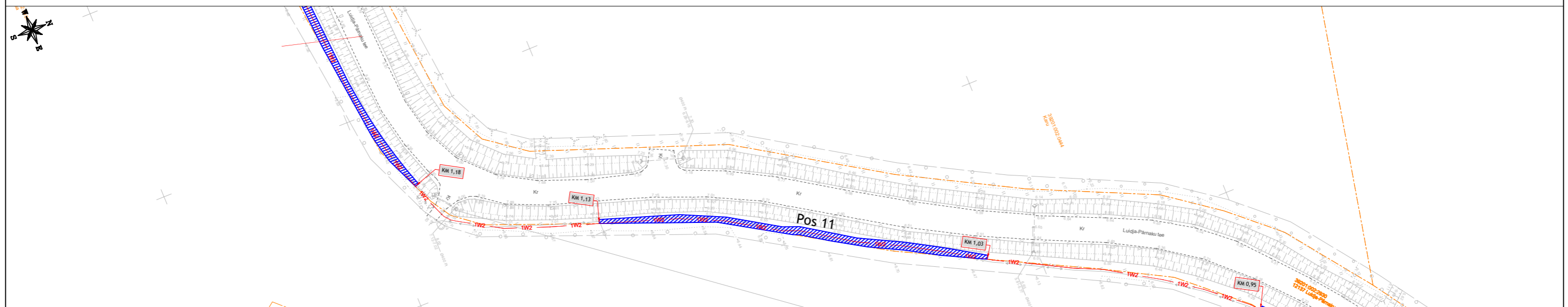
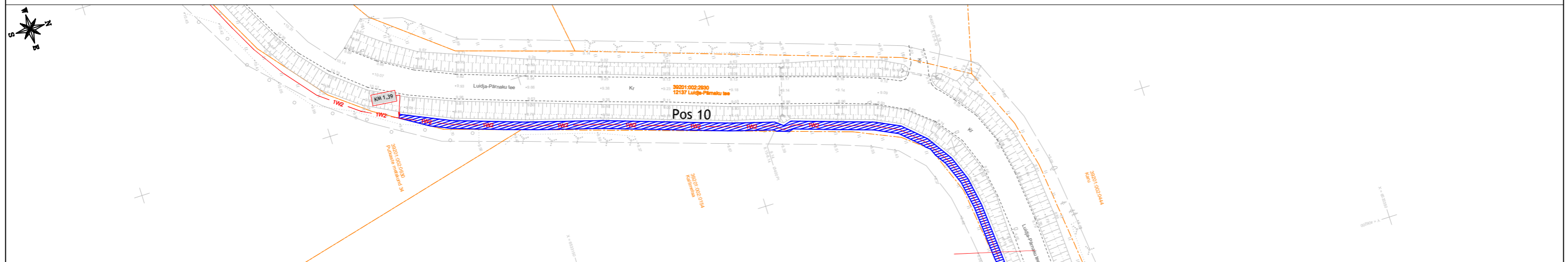
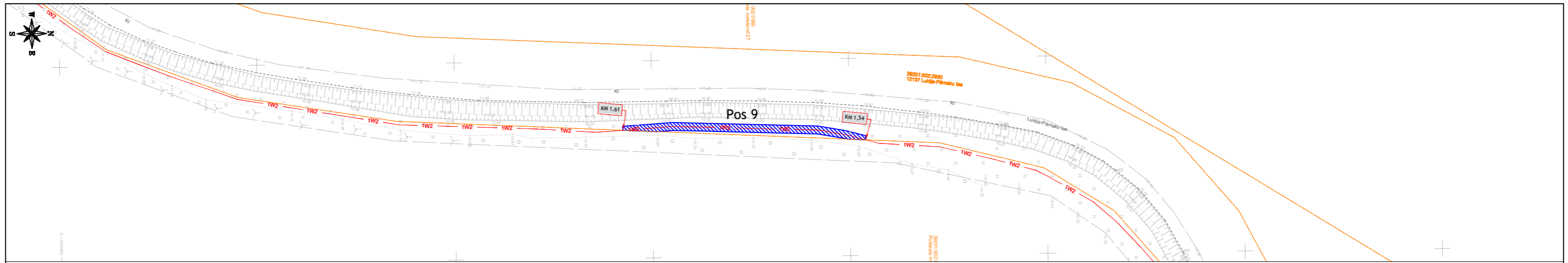


### Isikliku kasutusõiguse seadmise plaan

IKO ala Pos nr (plaanil)	Kinnistu registriosa nr	Katastriüksuse tunnus, nimi ja sihtotstarve	IKO ala pindala m <sup>2</sup>
Pos 6	9814550	39201:002:2930; 12137 Luidja-Pärnaku tee; transpordimaa	176 m <sup>2</sup>
Pos 7	9814550	39201:002:2930; 12137 Luidja-Pärnaku tee; transpordimaa	678 m <sup>2</sup>
Pos 8	9814550	39201:002:2930; 12137 Luidja-Pärnaku tee; transpordimaa	298 m <sup>2</sup>

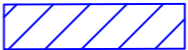


	IKO seadmise ala
	Kinnistute piirid
	Projekteeritud keskpinge maakaabel

Projekti nimetus / asukoht Kõpu kordon, Mägipe küla, Hiiumaa vald, Hiiu maakond - 630 A liitumine kindlaksmääratud piirkonnas madalpingel. Luidja küla, Hiiumaa vald, Hiiu maakond.			Töö nr LC4212-3
Koostaja: Rasmus Valli Keskkonnaprojekt OÜ	Möötkava 1:1000	Leht / formaat A3	Kuupäev 30.03.2026



### Isikliku kasutusõiguse seadmise plaan

IKO ala Pos nr (plaanil)	Kinnistu registriosa nr	Katastriüksuse tunnus, nimi ja sihtotstarve	IKO ala pindala m <sup>2</sup>
Pos 9	9814550	39201:002:2930; 12137 Luidja-Pärnaku tee; transpordimaa	117 m <sup>2</sup>
Pos 10	9814550	39201:002:2930; 12137 Luidja-Pärnaku tee; transpordimaa	405 m <sup>2</sup>
Pos 11	9814550	39201:002:2930; 12137 Luidja-Pärnaku tee; transpordimaa	172 m <sup>2</sup>

	IKO seadmise ala
	Kinnistute piirid
	Projekteeritud keskpinge maakaabel

Projekti nimetus / asukoht  
 Kõpu kordon, Mägipe küla, Hiiumaa vald, Hiiu maakond - 630 A liitumine  
 kindlaksmääratud piirkonnas madalpingel.  
 Luidja küla, Hiiumaa vald, Hiiu maakond.

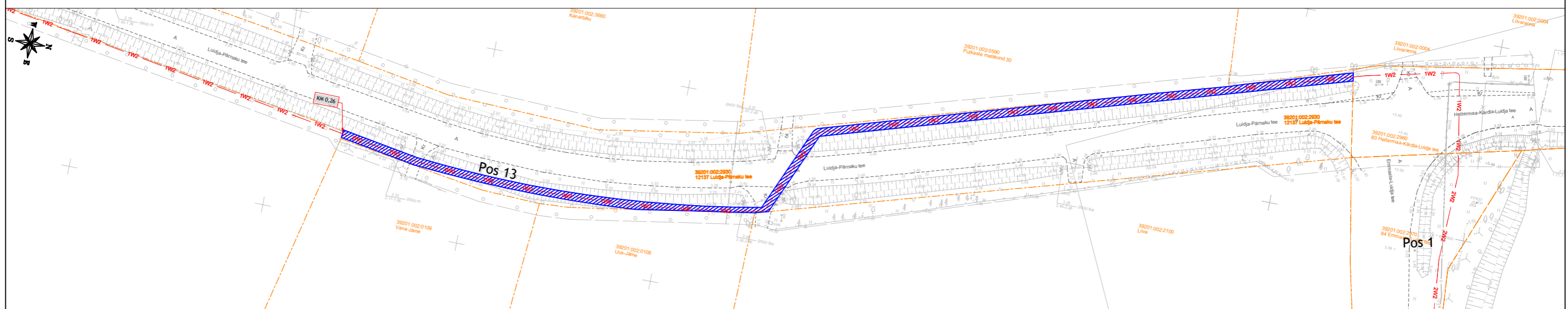
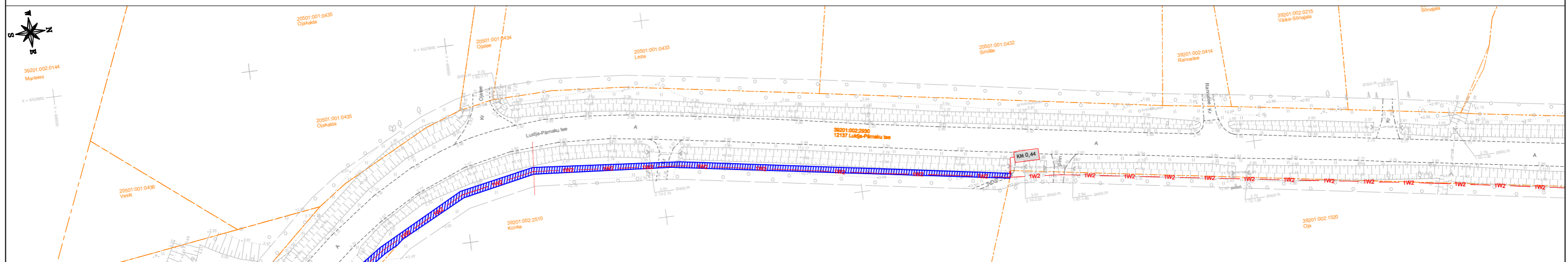
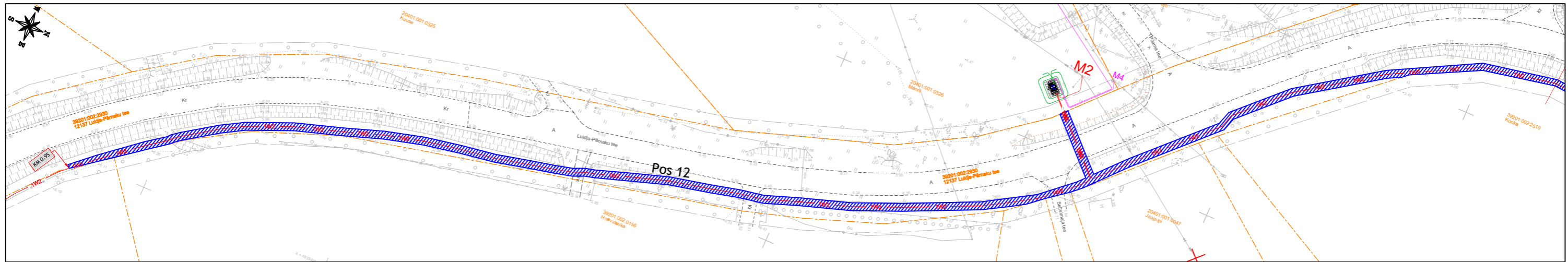
Töö nr  
 LC4212-3

Koostaja: Rasmus Valli  
 Keskkonnaprojekt OÜ

Möötkava  
 1:1000

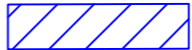


Leht / formaat  
 A3

Kuupäev  
 30.03.2026



### Isikliku kasutusõiguse seadmise plaan

IKÕ ala Pos nr (plaanil)	Kinnistu registriosa nr	Katastriüksuse tunnus, nimi ja sihtotstarve	IKÕ ala pindala m <sup>2</sup>
Pos 12	9814550	39201:002:2930; 12137 Luidja-Pärnaku tee; transpordimaa	117 m <sup>2</sup>
Pos 13	9814550	39201:002:2930; 12137 Luidja-Pärnaku tee; transpordimaa	518 m <sup>2</sup>

	IKÕ seadmise ala
	Kinnistute piirid
	Projekteeritud keskpinge maakaabel

Projekti nimetus / asukoht Kõpu kordon, Mägipe küla, Hiiumaa vald, Hiiu maakond - 630 A liitumine kindlaksmääratud piirkonnas madalpingel. Luidja küla, Hiiumaa vald, Hiiu maakond.			Töö nr LC4212-3
Koostaja: Rasmus Valli Keskkonnaprojekt OÜ	Mõõtkava 1:1000	Leht / formaat A3	Kuupäev 30.03.2026