



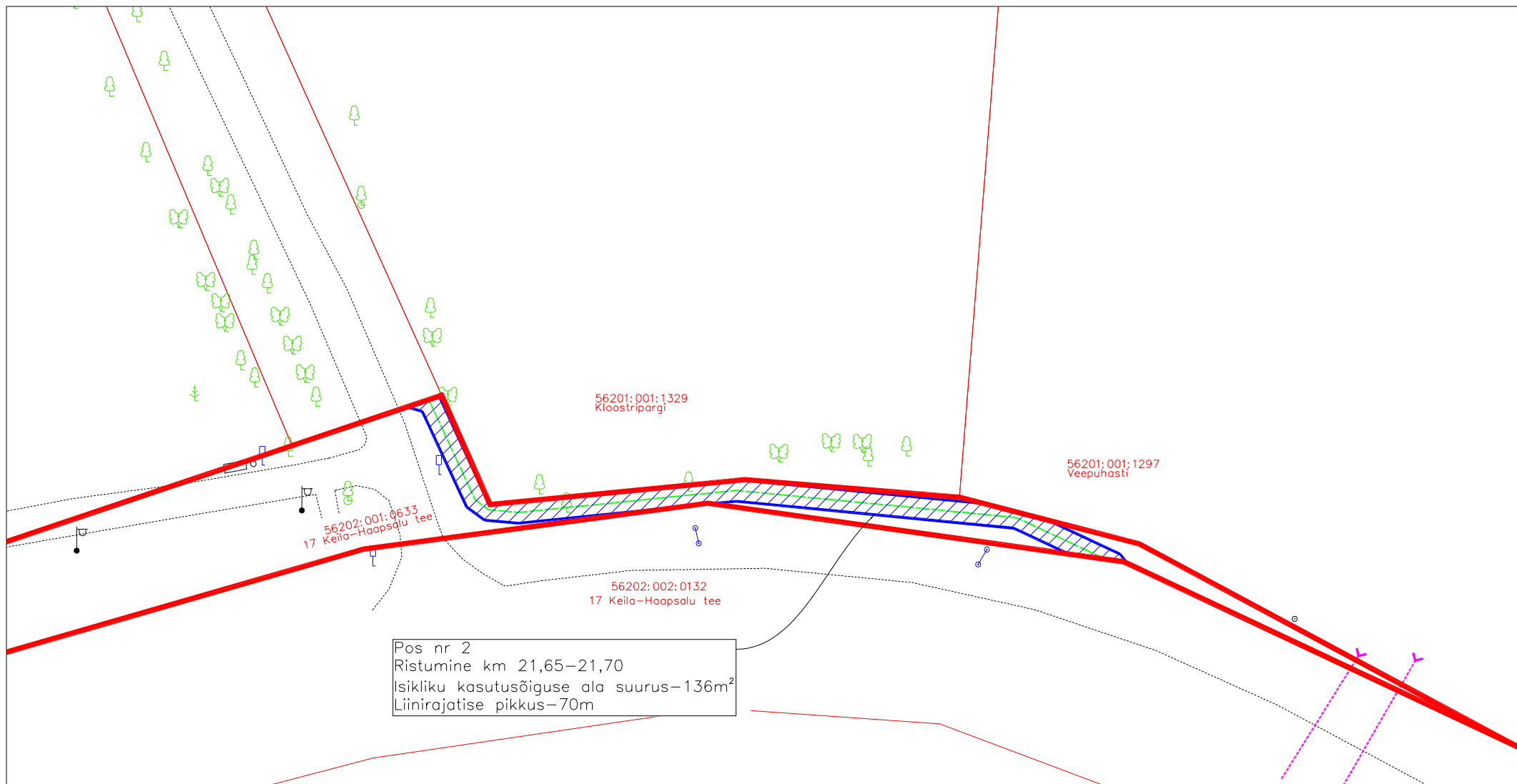


M1:250

-  Isikliku kasutusõiguse ala
-  Lepingu objektiks oleva kinnistu piir
-  Katastriüksuste piirid
-  Projekteeritud side mikrorustik maaliinina

Corle OÜ töö nr MKM3\_LAANEHARJU  
Koostaja: Anti Salura

Jrk nr	IKÕ ala Pos nr(plaanil)	Kinnistu registriosa nr	Katastriüksuse tunnus, nimi, sihtotstarve	Asukoht riigitee suhtes	Ala pindala ruutmeetrites
1	1	10920250	56202:001:0633 17 Keila-Haapsalu tee Transpordimaa	17 Keila-Haapsalu km 21,89	23



M1:500

- Isikliku kasutusõiguse ala
- Lepingu objektiks oleva kinnistu piir
- Katastriüksuste piirid
- Projekteeritud side mikrotorustik maaliinina

Corle OÜ töö nr MKM3\_LAANEHARJU  
Koostaja: Anti Salura

Jrk nr	IKÕ ala Pos nr(plaanil)	Kinnistu registriososa nr	Katastriüksuse tunnus, nimi, sihtotstarve	Asukoht riigitee suhtes	Ala pindala ruutmeetrites
2	2	10920250	56202:001:0633 17 Keila-Haapsalu tee Transpordimaa	17 Keila-Haapsalu km 21,65-21,70	136