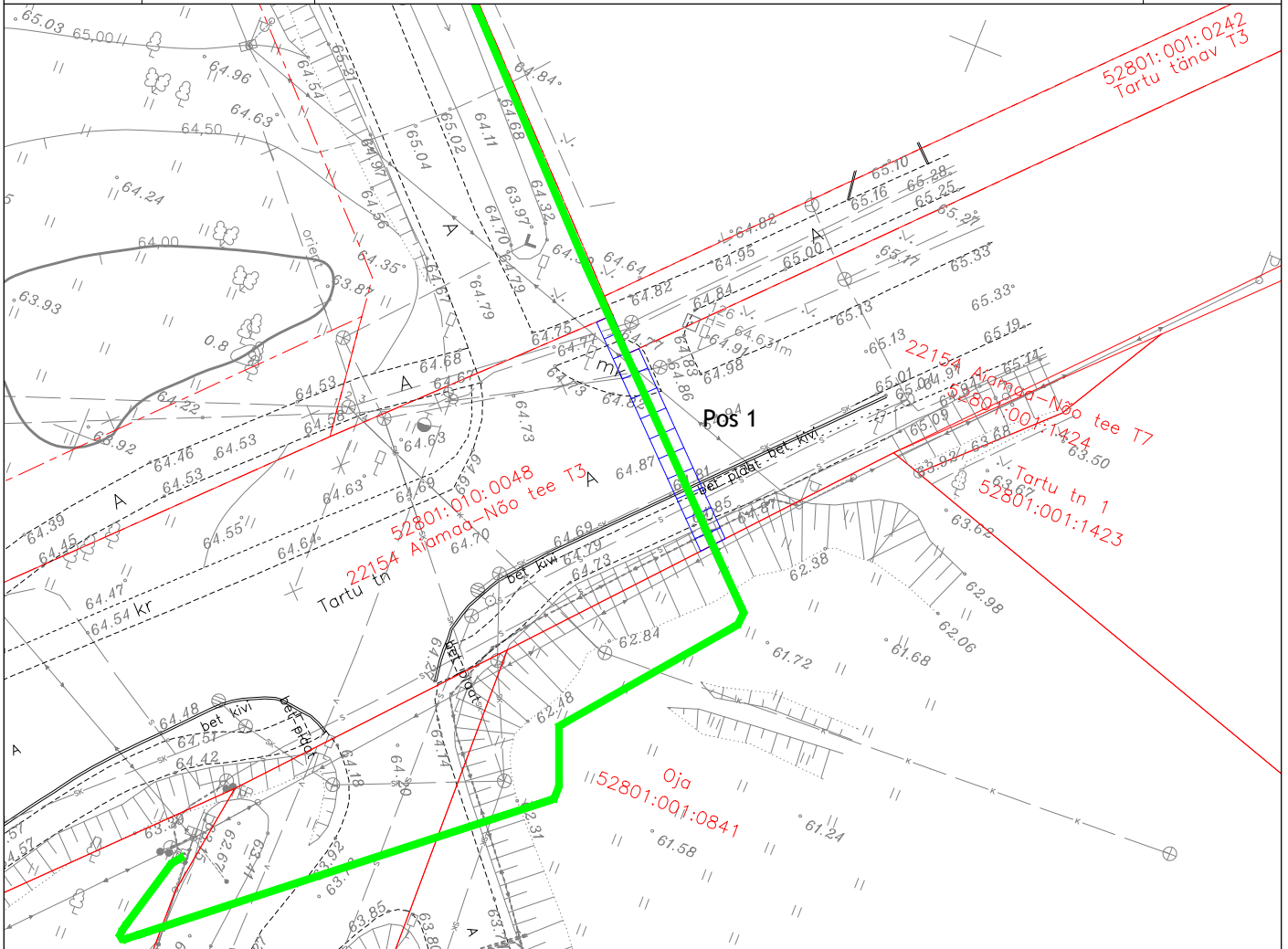
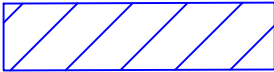




# Isikliku kasutusõiguse seadmise plaan

IKÕ ala Pos nr (plaanil)	Kinnistu registriosa nr	Katastriüksuse tunnus, nimi ja sihtotstarve	IKÕ ala pindala m <sup>2</sup>
Pos 1	5644850	52801:010:0048; 22154 Aiamaa-Nõo tee T3; transpordimaa	34 m <sup>2</sup>



	IKÕ seadmise ala
	Kinnistute piirid
	Projekteeritud side maakaabelliin.

Projekti nimetus / asukoht Passiivse elektroonilise side juurdepääsuvõrgu rajamine - Kiriku tee arendus		Töö nr VT2198	
Koostaja Keskonnaprojekt OÜ	Mõõtkava 1:500	Leht / formaat A4	Kuupäev 21.03.2025