


















### TINGMÄRGID

-  Kinnistu piir
-  Projekteeritud asfaltbetoonkate
-  Raadatav ala
-  Projekteeritud kruuskate
-  Projekteeritud haljasala
-  Projekteeritud truubi päise kindlustus
-  Projekteeritud katte serv
-  Projekteeritud nõlv
-  Projekteeritud kraavi põhi
-  Projekteeritud horisontaal
-  Olemasolev horisontaal
-  Liitumisnähtavus
-  Projekteeritud liiklusemärgi post
-  Projekteeritud liiklusmärk
-  Projekteeritud trüüp
-  Projekteeritud kraavi puhastamine
-  Likvideeritav objekt

Muudatused:	Kuupäev	Muudatuste kirjeldus
Geoalus:	Koostaja: Kobras OÜ	Töö nr: 2023-048 Mõõdistatud: aprill 2023

Koordinaadid L-EST97 süsteemis, Kõrgused EH2000 (Amsterdami null) süsteemis.

<b>TPK Projekt OÜ</b> <small>TPK Projekt OÜ Narva mnt 32-5 Tallinn 10120 Eesti tel +372 5228311 lauri@tpkprojekt.ee reg: 16418999 MTR EEP004706 EPE001531, 11.01.2022</small>		Projekti nimi: <b>Päärü metsaparandusobjekti mahasõidud Kanarbiku tee</b>							
Projekti juht	Lauri Künnapuu	Objekti asukoht:							
Projekteerija	Lauri Künnapuu	Riigitee nr 20178 Päärü-Leibre km 2,11 Velise metskond 22, Päärü küla, Märjamaa vald, Raplamaa							
		Joonise nimi: <b>Asendiplaan</b>							
Faili nimi:	6923_PP_TL-4_asendiplaan.dwg	Töö nr:	6923	Joonise tähis [nr - leht (lehti)]:	TL-4-04	Staadium:	Põhiprojekt	Mõõtka:	1:500
Koostatud / trükitud: 18.10.2023 / 18.10.2023									