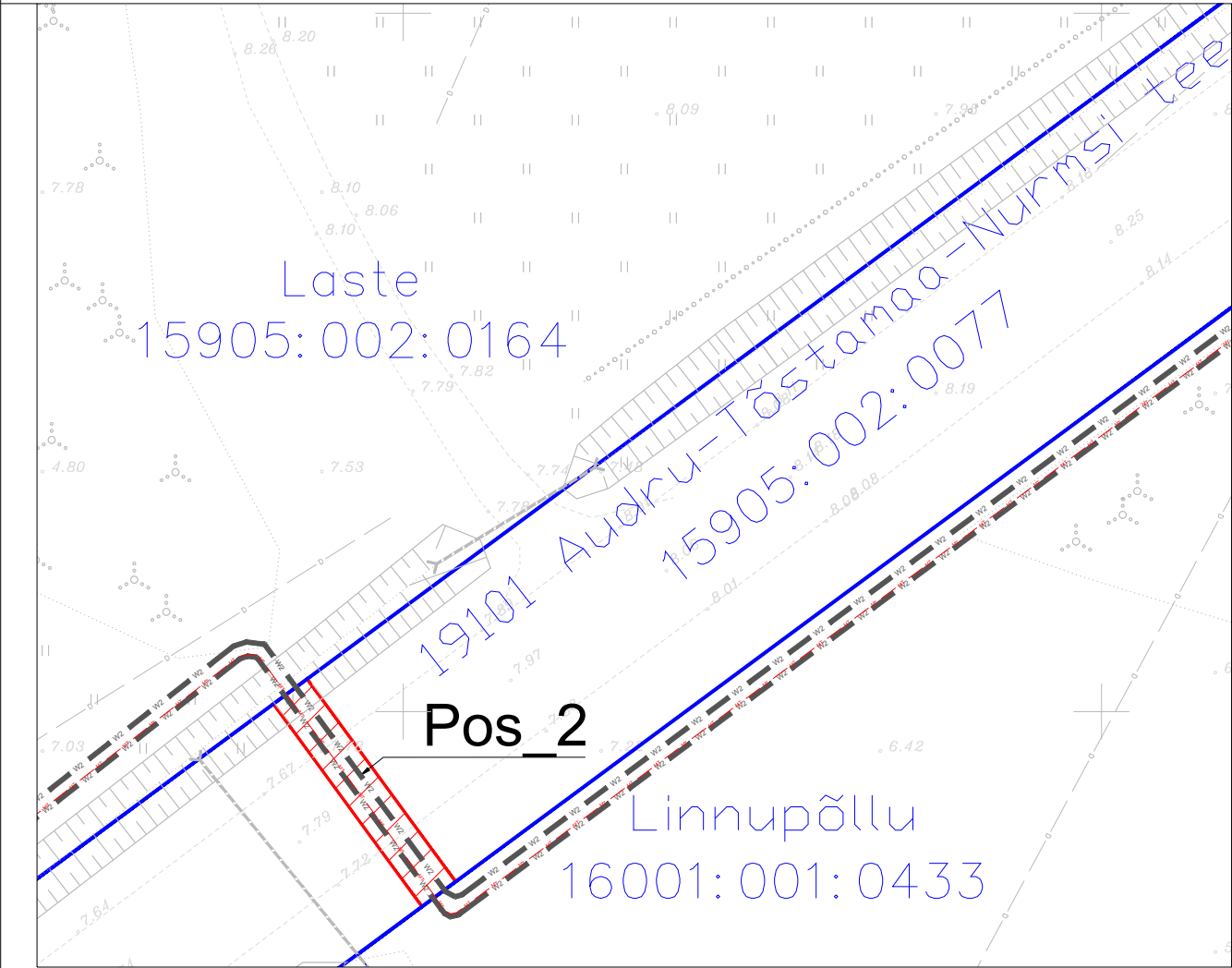







# Isikliku kasutusõiguse seadmise asendiplaan

IKÕ ala Pos. nr. (plaanil)	Kinnistu registriosa nr.	Katastriüksuse tunnus, nimi ja sihtotstarve	Asukoht riigitee (nr. ja nimi) suhtes (lõigu algus ja lõpp)	IKÕ ala pindala (m²)
Pos_2	8406250	15905:002:0077; 19101 Audru-Tõstamaa- Nurmsi; transpordimaa	19101 Audru - Tõstamaa - Nurmsi; ristumine 4.65 km	54



## Tingmärgid

-  Koormatav ala
-  Projekteeritud 30 kV  
maakaabel kaitsetorus 36 - m
-  Projekteeritud multitoru - 18 m
-  Katastriüksuse piirid
-  Lepingu objektiks oleva katastriüksuse piir

Projekti nimi / aadress:	Audru-Suuresilla 30 kv kaablitrass			Töö nr. 1083P
Koostanud:	AllSpark OÜ K.-E. Mäemurd	Mõõtkava 1 : 500	Leht / formaat 2 / A4	Kuupäev 09.11.2023