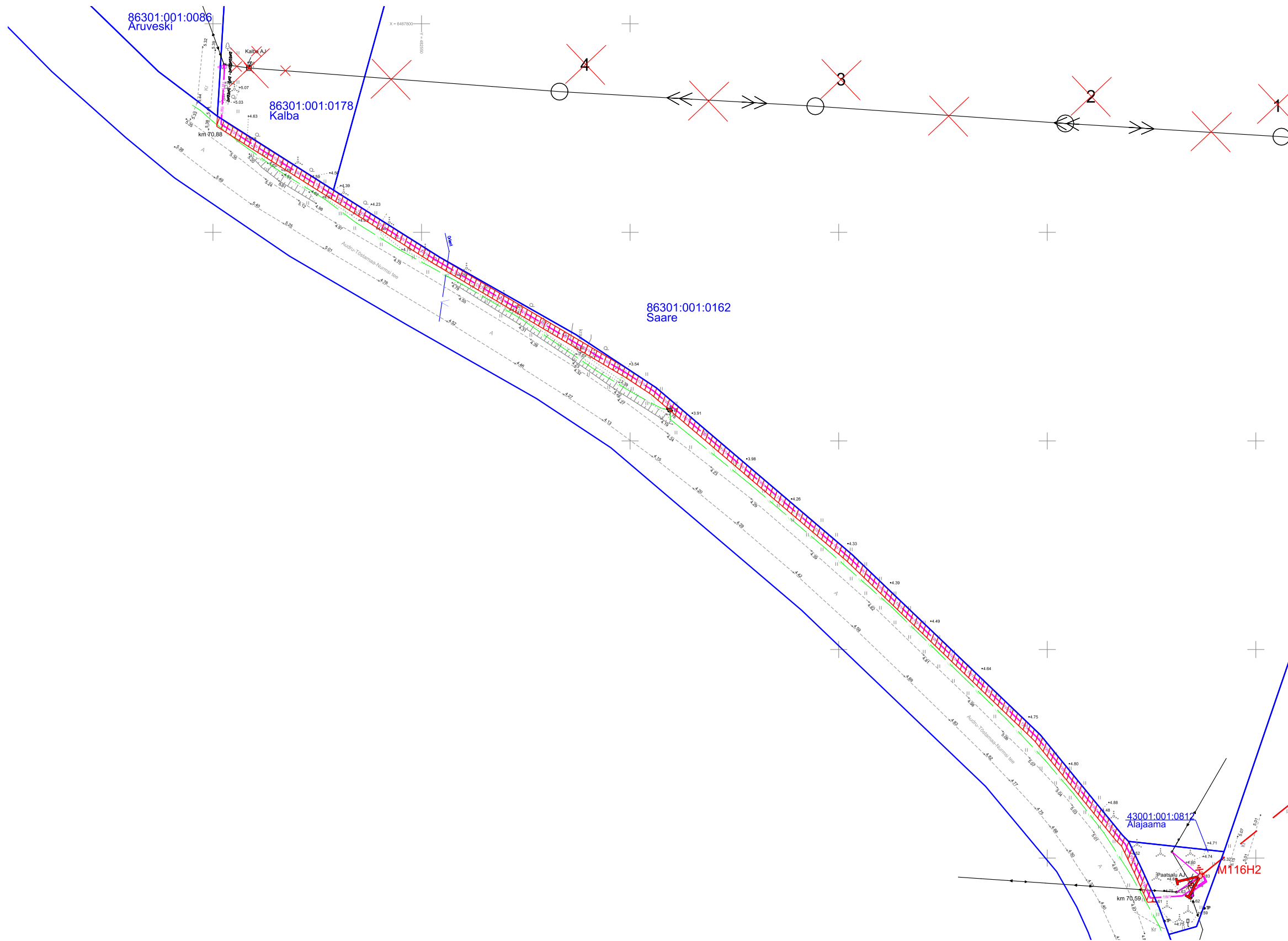





Isikliku kasutusõiguse ala plaan
19101 Audru-Tõstamaa-Nurmsi tee, tunnus 86301:001:0097, registriosa nr 14324550
M 1:1000



-  Kasutusõiguse ala ca 592 m²
-  Katastriüksuse piir
-  Projekteeritud 0,4 kV maakaabel