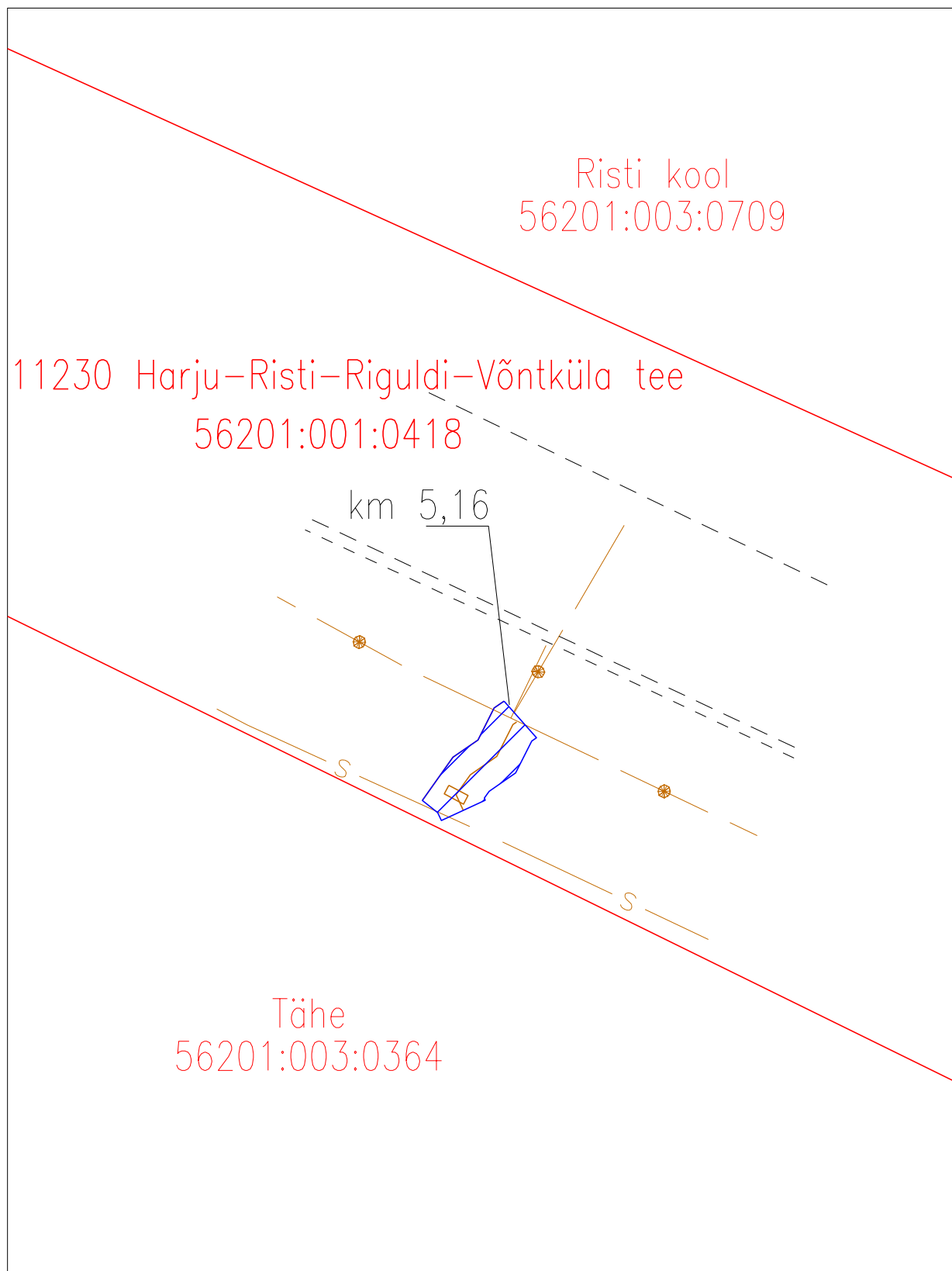






Isikliku kasutusõigusega koormatava ala plaan  
Harju maakond, Lääne-Harju vald, Harju-Risti küla 11230 Harju-Risti-Riguld-Võntküla tee  
kat.nr.56201:001:0418  
km 5,16



M 1:500  
Koostaja: Jelena Raud  
Projekti number: PF12369

-  Isikliku kasutusõiguse ala koos projekteeritud sideehitisega (aktiivkapp ja sidekaabel) 10m<sup>2</sup>
-  Lepingu objektiks oleva katastriüksuse piir
-  S
-  Olemasolev sideehitis