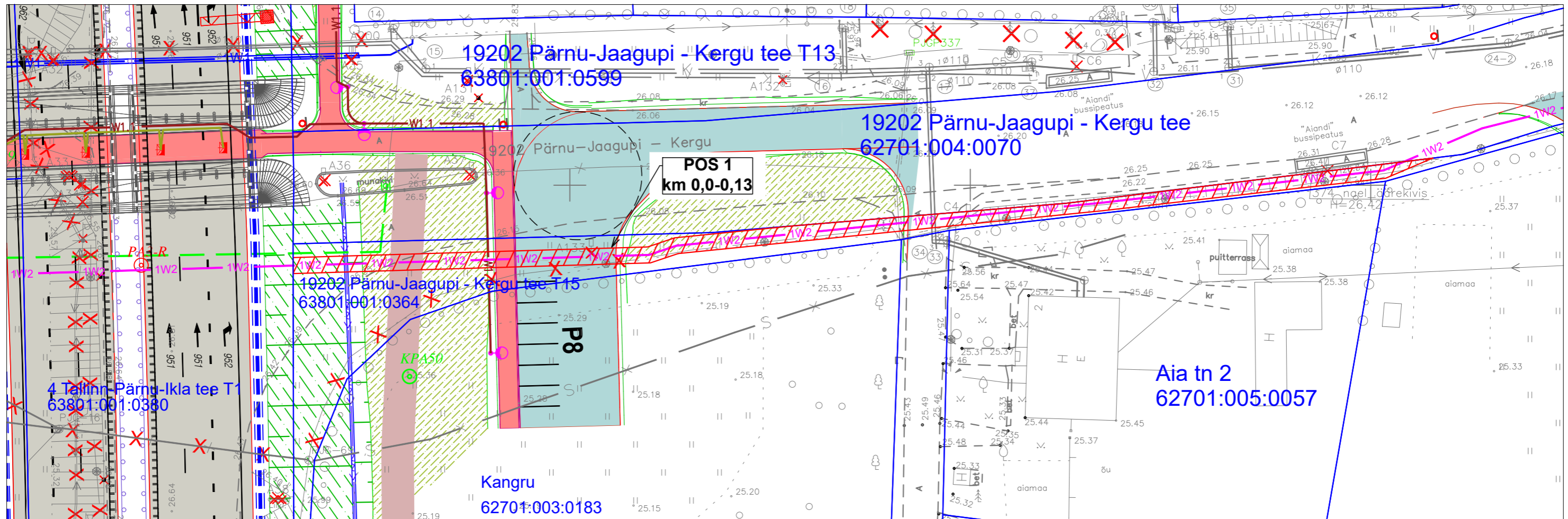



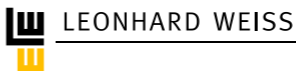


# Isikliku kasutusõiguse ala plaan

Jrk nr	IKÕala Pos nr (plaanil)	Kinnistu registriosa number	Katastriüksuse tunnus, nimi ja sihtotstarve	Asukoht riigitee (nr ja nimi) suhtes (lõigu algus ja lõpp km)	Ala pindala ruutmeetrites m <sup>2</sup>
1.	1	24296450	18803:002:0108, 19202 Pärnu-Jaagupi - Kergu tee T15, transpordimaa 100%	19202 Pärnu-Jaagupi - Kergu tee T15, kulgemine, km 3,17	ca 253 m <sup>2</sup>



-  Kasutusõiguse ala
-  Katastriüksuse piir
-  1W2 Projekteritud 10 kV maakaabel

Projekt <b>Pärnu-Jaagupi - Kaelase 10 kV fidri rekonstrueerimine I etapp Põhja-Pärnumaa vald Pärnu maakond</b>				Tellijä <b>Elektrilevi OÜ</b>		
Joonis				Joonise nr <b>IP5331</b>		
 E-post estonia@leonhard-weiss.com Telefon +372 601 2285 Registrikood 12083348 EL10665798-0001		Projekteris <b>Karl M Põldsam</b>	12.2024	+372 59002453	Möötkava	1:500
		Projekti juht			Staadium	Tööprojekt
					Keel	Leht
					EST	1 1