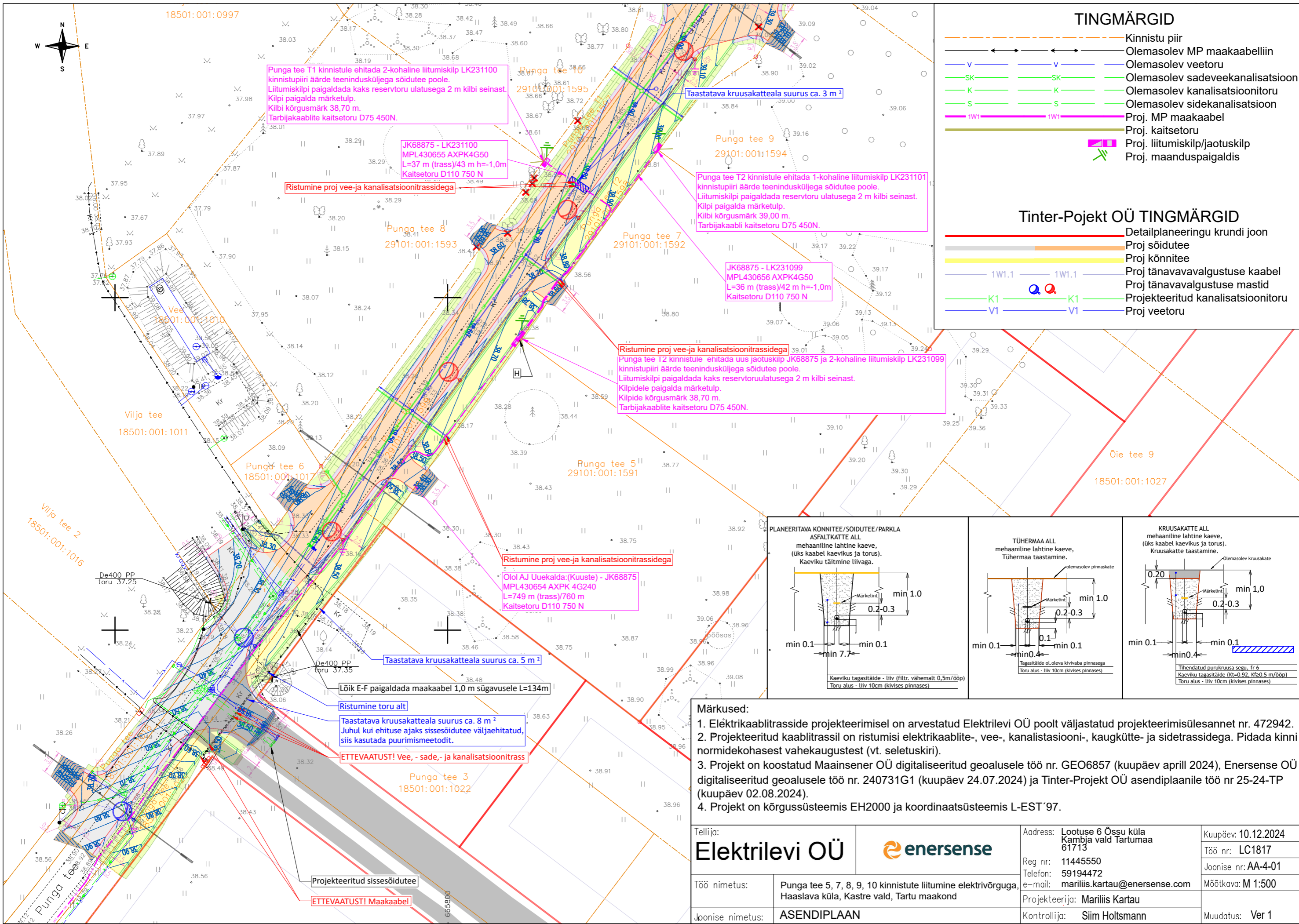


Filename: LC1817_TP_AA-4-01_Asendiplaan - C.dwg Plotted: Tuesday, January 21, 2025 9:29:38 AM Plot Device: DWG To PDF.pc5 Plotted by: Kartau Mariliis

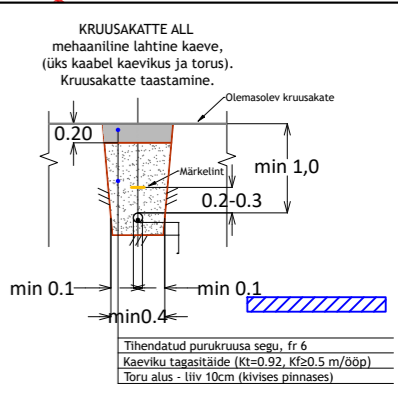
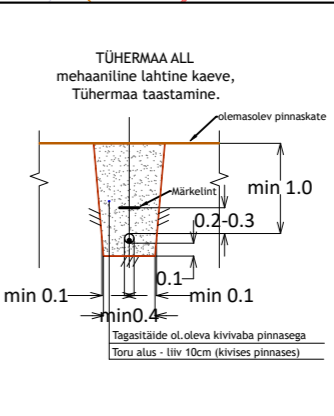
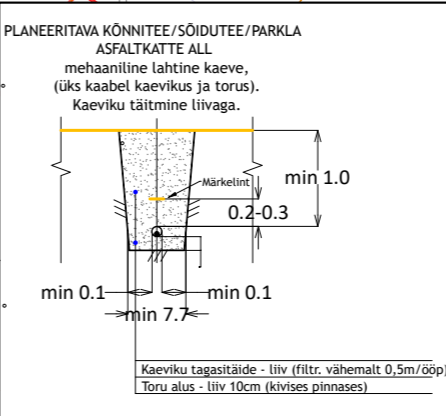


TINGMÄRGID

	Kinnistu piir
	Olemasolev MP maakaabelliin
	Olemasolev veetoru
	Olemasolev sadeveekanalisatsioon
	Olemasolev kanalisatsioonitoru
	Olemasolev sidekanalisatsioon
	Proj. MP maakaabel
	Proj. kaitsetoru
	Proj. liitumiskilp/jaotuskilp
	Proj. maanduspaigaldis

Tinter-Pojekt OÜ TINGMÄRGID

	Detailplaneeringu krundi joon
	Proj sõidutee
	Proj kõnnitee
	Proj tänavavalgustuse kaabel
	Proj tänavavalgustuse mastid
	Projekteeritud kanalisatsioonitoru
	Proj veetoru



- Märkused:
1. Elektrikaablitrasside projekteerimisel on arvestatud Elektrilevi OÜ poolt väljastatud projekteerimisülesannet nr. 472942.
 2. Projekteeritud kaablitrassil on ristumisi elektrikaablite-, vee-, kanalisatsiooni-, kaugkütte- ja sidetrassidega. Pidada kinni normidekohasest vahekaugustest (vt. seletuskiri).
 3. Projekt on koostatud Maainsener OÜ digitaliseeritud geolusele töö nr. GEO6857 (kuupäev aprill 2024), Enersense OÜ digitaliseeritud geolusele töö nr. 240731G1 (kuupäev 24.07.2024) ja Tinter-Projekt OÜ asendiplaanile töö nr 25-24-TP (kuupäev 02.08.2024).
 4. Projekt on kõrgussüsteemis EH2000 ja koordinaatsüsteemis L-EST'97.

Tellijaja: Elektrilevi OÜ		Address: Lootuse 6 Õssu küla Kambja vald Tartumaa 61713	Kuupäev: 10.12.2024
Töö nimetus:	Punga tee 5, 7, 8, 9, 10 kinnistute liitumine elektrivõrguga, Haaslava küla, Kastre vald, Tartu maakond	Reg nr: 11445550	Töö nr: LC1817
Joonise nimetus:	ASENDIPLAAN	Telefon: 59194472	Joonise nr: AA-4-01
		e-mail: mariliis.kartau@enersense.com	Mõõtkava: M 1:500
		Projekteerija: Mariliis Kartau	Muudatus: Ver 1
		Kontrollija: Siim Holtmann	