






Leppemärgid

-  KATASTRÜKSUSE PIIR
-  Proj sademeveetorustik
-  Proj sademeveekaev
-  POSITSIOONI NUMBER
-  IKÕ seadmise ala sademeveetorustiku rajamiseks

MÄRKUSED

1. Koordinaadid L-Est 97 süsteemis, kõrgused EH2000 süsteemis. Möödistatud 07.2022 (Töö nr 9882 EXACT Geomark AS, katastripiirid 15.06.2022 seisuga) ning oktoober 2023 (töö nr 9882-2 EXACT Geomark AS)

Tinter-Projekt OÜ Turu tn 34 51014, Tartu Tel. 7 475 333 info@tinterprojekt.ee			Töö nimetus: Pringi küla, Mererohu tee vee-, reovee- ja sademeveetorustiku projekt							
			Töö Tellija: Road-Expert OÜ							
Amet:			Nimi:			Allkiri:				
Projekteerija: Jelena Tapner			digitaalne			Joonise nimetus: Isikliku kasutusõiguse seadmise plaan pos 4				
Vastutav spetsialist: Jelena Tapner			digitaalne			Kuupäev: 04.07.2024	Joonise number: VK-9-03	Stadium: PP	Möötkava: 1:500	Töö nr: 34-22-VK



Jrk nr	IKÕ ala Pos nr (plaanil)	Kinnistu registriosanumber	Katastriüksuse tunnus, nimi ja sihtotstarve	Asukoht riigitee (nr ja nimi) suhtes (lõigu algus ja lõpp)	Ala pindala, m ²	Ehitis/tehnovõrk
1	4	10254150	89001:024:0005 11251 Viimsi-Rohuneeme tee 100% transpordimaa	11251 Viimsi-Rohuneeme tee km 2,29-2,42	303 m ²	sademeveetorustik