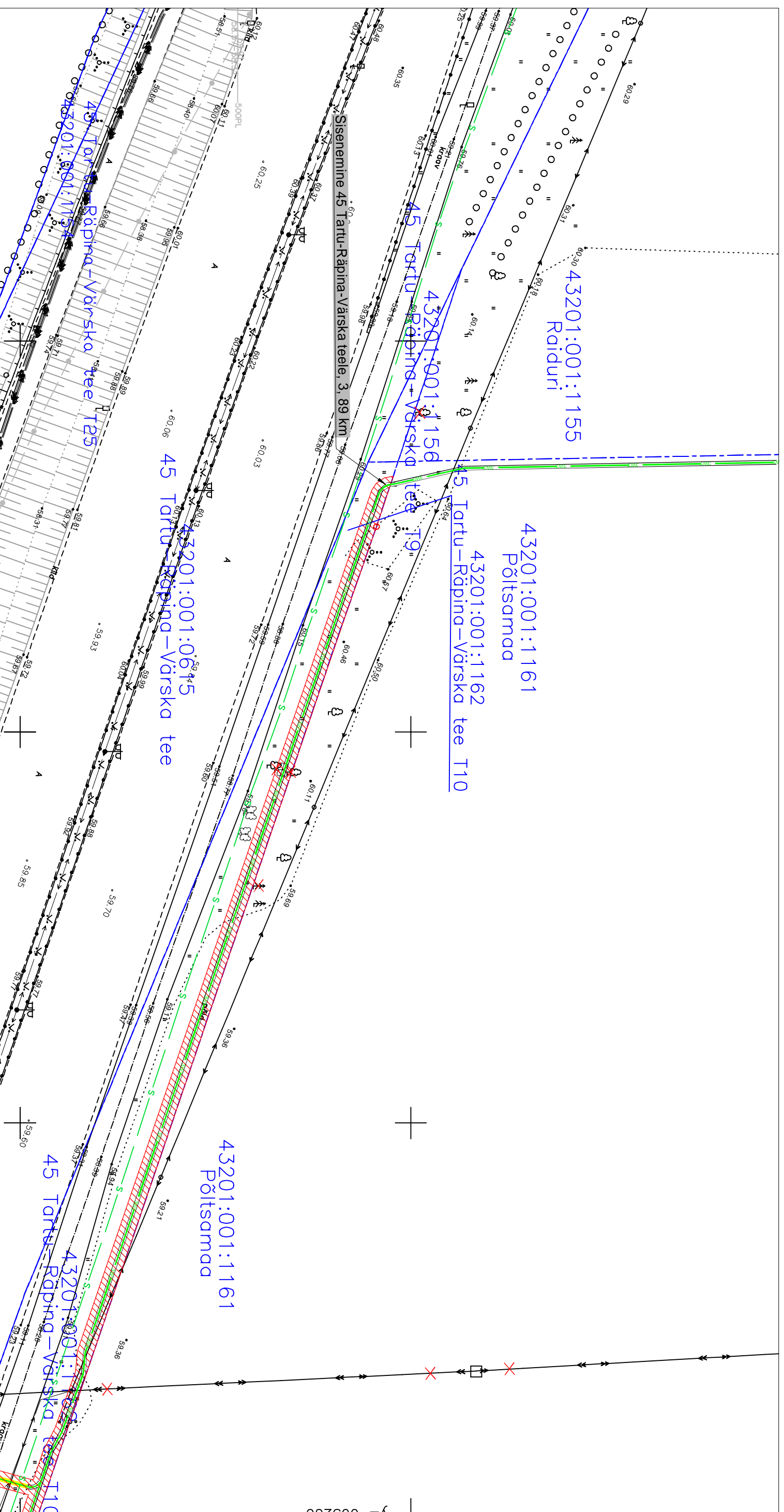


Isikliku kasutusõiguse ala plaan  
Tartu maakond, Luunja vald, Lohkva küla, 45 Tartu-Räpina-Värskate tee T10 kinnistu, reg.  
nr. 4669904, katastritunnus 43201:001:1162  
M 1:500



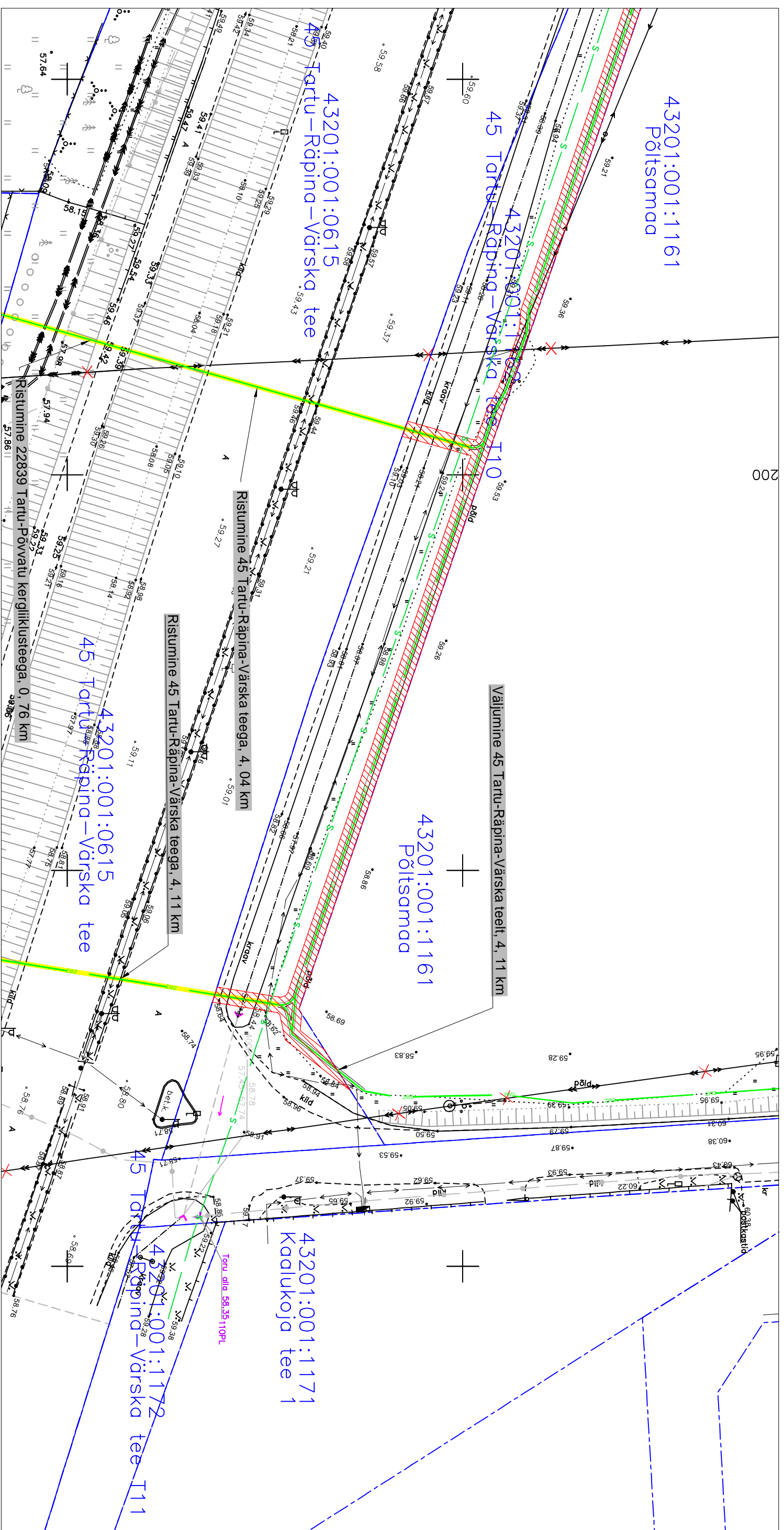
- Kasutusõiguse ala
- Katastritruksuse piir
- Projekteeritavad 10 kV maakaablid




Jrk nr	IKÕ ala Pos nr (plaanil)	Kinnistu registriosa number	Katastritruksuse tunnus, nimi ja sihtotstarve	Asukoht riigitee(nr ja nimi) suhtes(õigu algus ja lõpp km)	Ala pindala ruutmeetrites m <sup>2</sup>
1	Ala 1	4669904	43201:001:1162 45 Tartu - Räpina - Värskate tee T10 Transpordimaa	45 Tartu-Räpina-Värskate tee 3,89-4,11 km	477m <sup>2</sup>

Kasutusõiguse ala 477 m<sup>2</sup>  
projekteeritava tehnovõrgu pikkus 250 m.  
Koostas: Keio Altoja, 53426415  
Taotluse esitaja: Krista Ahman  
Töö nr: LE0198, Soojuse tee 14 kinnistu  
litiumine keskpingeel  
Leht: 1/2

Y = 663200

Isikliku kasutusõiguse ala plaan  
 Tartu maakond, Luunja vald, Lohkva küla, 45 Tartu-Räpina-Värska tee T10 kinnistu, reg.  
 nr. 4669904, katastrinumus 43201:001:1162  
 M 1:500



-  Kasutusõiguse ala
-  Katastrirükkuse piir
-  Projekteeritavad 10 kV maakaablid

Jrk nr	IKÕ ala Pos nr (plaanil)	Kinnistu registriosa number	Katastrirükkuse tunnus, nimi ja siltotstarve	Asukoht riigitee(nr ja nimi) ja niimi suhtes(õigu algus ja lõpp km)	Ala pindala ruutmeetrites m2
1	Ala 1	4669904	43201:001:1162 45 Tartu - Räpina - Värska tee T10 Transpordimaa	45 Tartu-Räpina-Värska tee 3,89-4,11 km	477 m2

Kasutusõiguse ala 477 m<sup>2</sup>  
 projekteeritava tehnovõrgu pikkus 250 m.  
 Koostas: Keio Alhoja, 53426415  
 Taotluse esitaja: Krista Ahman  
 Töö nr: LE0198, Soojuse tee 14 kinnistu  
 lülitumine keskpinnel  
 Leht: 2/2