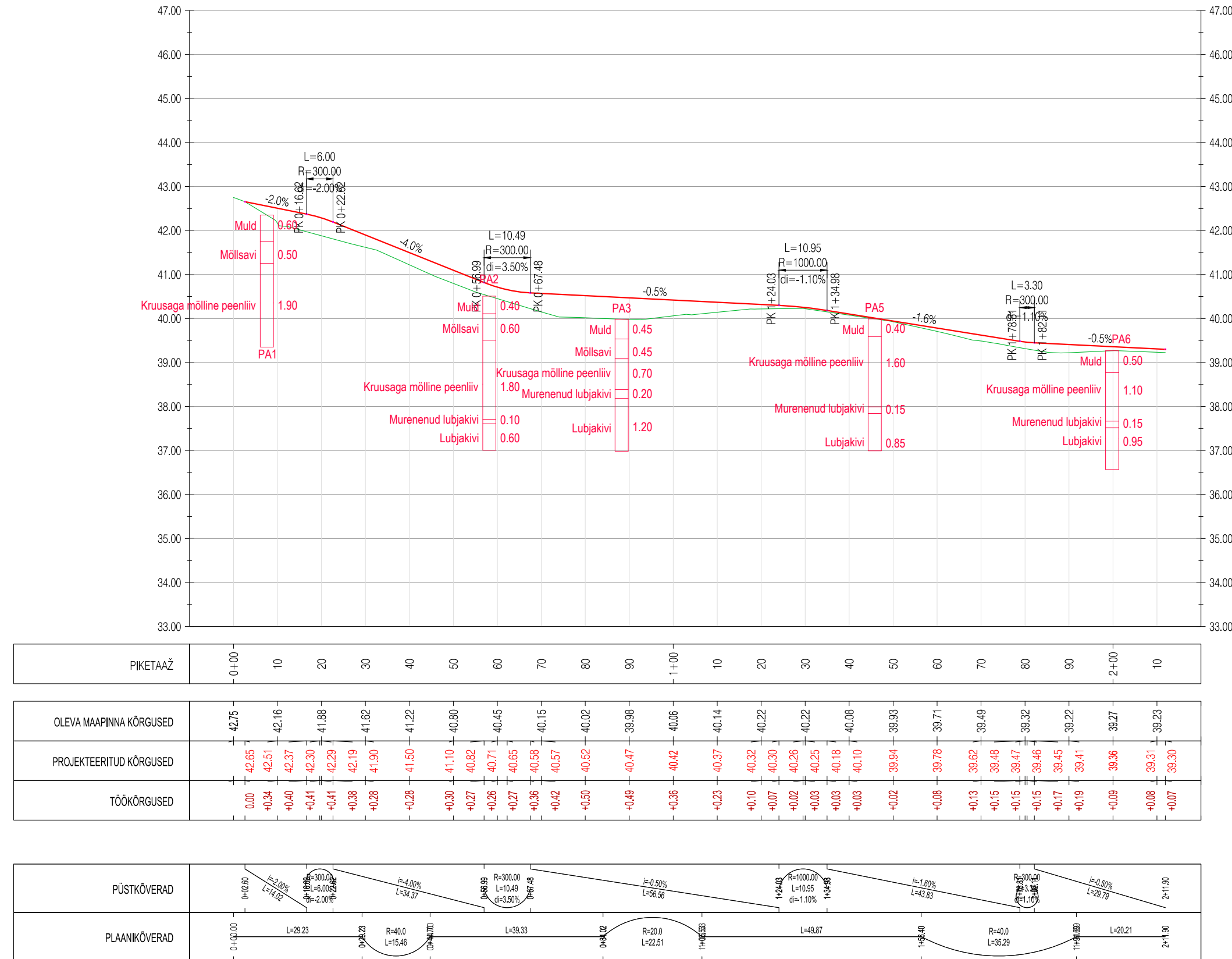
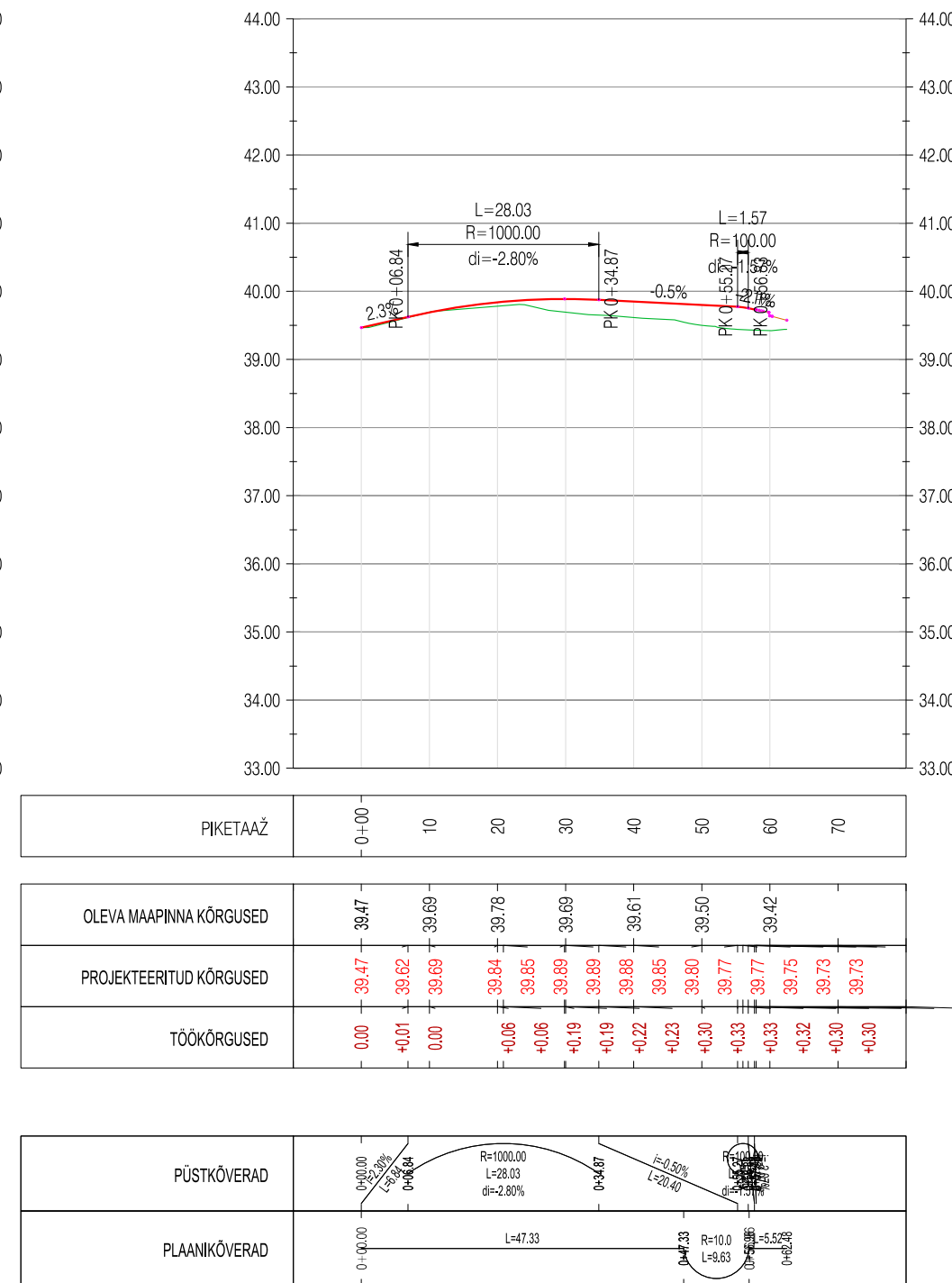


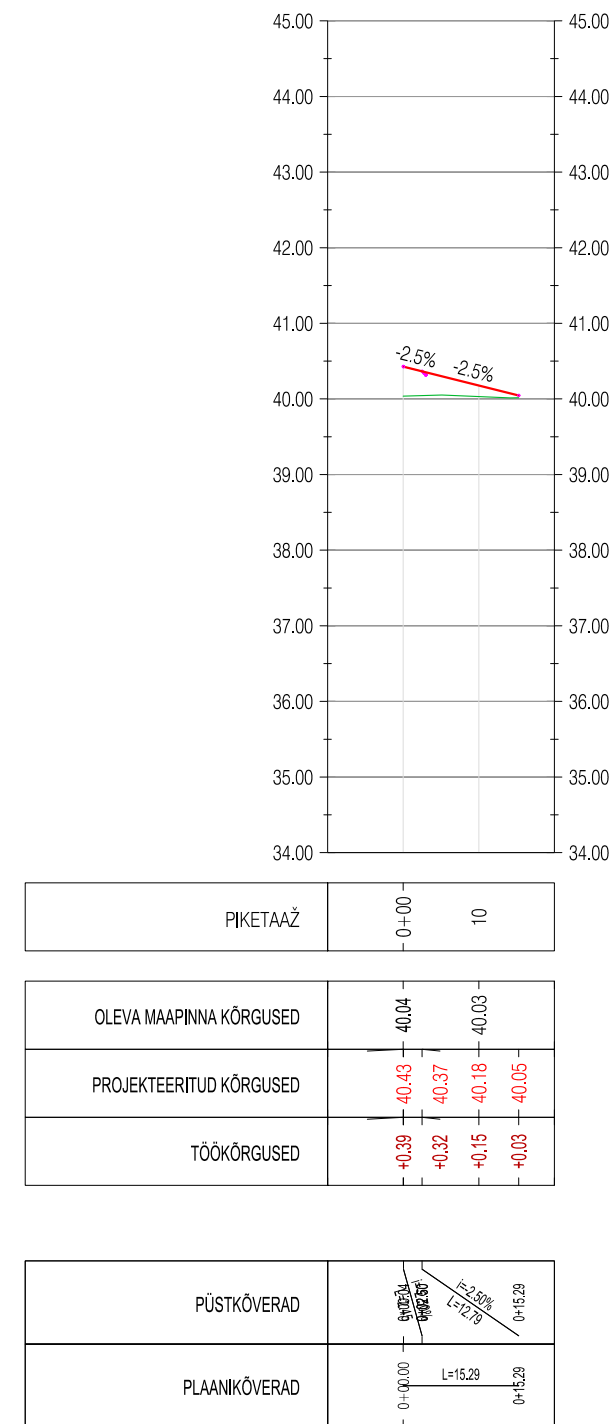
Alignment: CL-Sõrmuse  
H 1:1000 / V 1:100



Alignment: CL-juurdepääs  
H 1:1000 / V 1:100



Alignment: CL-teenindustee  
H 1:1000 / V 1:100



**TINGMÄRGID**

- Projekteeritud tee pealispind tee teljoonel
- Olemasolev maapind
- Projekteeritud mahasõidud ja ristmikud vasakul / paremal

Geoalus	Autor: REIB OÜ	Töö number: TT-6204	Möödistatud: 11.2021
Geodeetiline alusplaan on koostatud L-EST 97 koordinaatsüsteemis ja EH2000 kõrgussüsteemis			
<b>ROAD EXPERT</b>		Projekti nimetus Saku vallas, Sõrmuse kinnistu DP teede ja tehnovõrkude projekteerimistööd	
Road-Expert OÜ Reg kood 14449962 Tel +372 5665 0034 info@roadexpert.ee www.roadexpert.ee		Objekti asukoht Sõrmuse tee, Rahula küla, Saku vald, Harjumaa	
Projekteerija Meelis Kreevan /allkirjastatud digitaalselt/		Joonise nimetus Pikiprofilid	
Tellijä: MP Vara OÜ Reg kood 10850171 jaanuspti@gmail.com		Projekti number 22008	
Kontrollis Erki Lember /allkirjastatud digitaalselt/		Projekti staadium Põhiprojekt	
		Joonise number TL-6-02	
		Joonise mõõtkava 1:100/1:1000	
		Kuupäev 02.08.2022	