













**LEPPEMÄRGID**

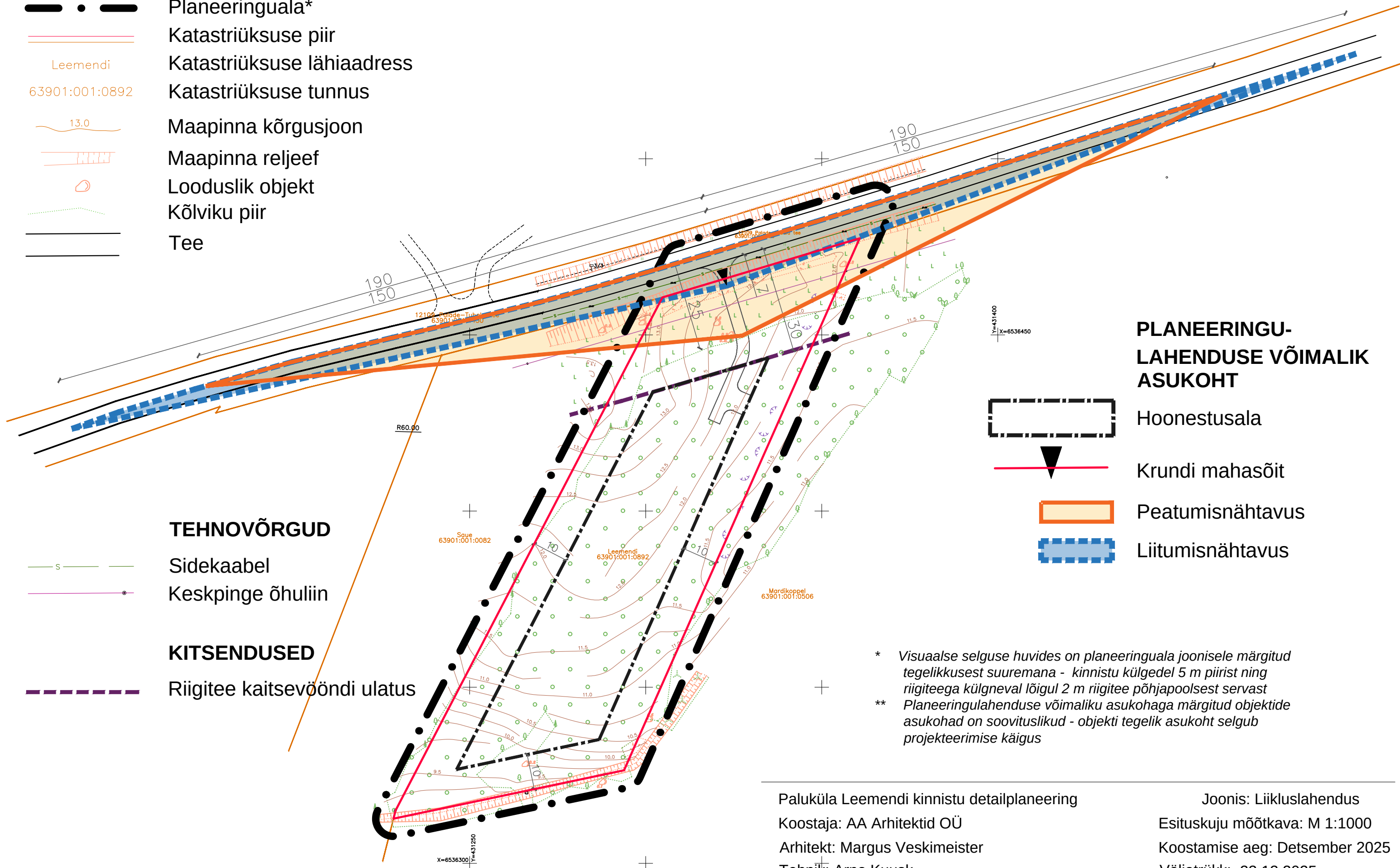
-  Planeeringuala\*
-  Katastriüksuse piir
-  Leemendi
-  Katastriüksuse lähiaadress
-  Katastriüksuse tunnus
-  Maapinna kõrgusjoon
-  Maapinna reljeef
-  Looduslik objekt
-  Kõlviku piir
-  Tee

**TEHNOVÕRGUD**

-  Sidekaabel
-  Keskpinge õhuliin

**KITSENDUSED**

-  Riigitee kaitsevööndi ulatus



**PLANEERINGU-  
LAHENDUSE VÕIMALIK  
ASUKOHT**

-  Hoonestusala
-  Krundi mahasõit
-  Peatumisnähtavus
-  Liitumisnähtavus

\* Visuaalse selguse huvides on planeeringuala joonisele märgitud tegelikkusest suuremana - kinnistu külgedel 5 m piirist ning riigiteega külgneval lõigul 2 m riigitee põhjapoolsest servast  
 \*\* Planeeringulahenduse võimaliku asukohaga märgitud objektide asukohad on soovituslikud - objekti tegelik asukoht selgub projekteerimise käigus

Paluküla Leemendi kinnistu detailplaneering

Koostaja: AA Arhitektid OÜ

Arhitekt: Margus Veskimester

Tehnik: Arno Kuusk

Töö nr. DP24-04

Joonis: Liikluslahendus

Esituskuju mõõtkava: M 1:1000

Koostamise aeg: Detsember 2025

Väljatrükk: 23.12.2025