

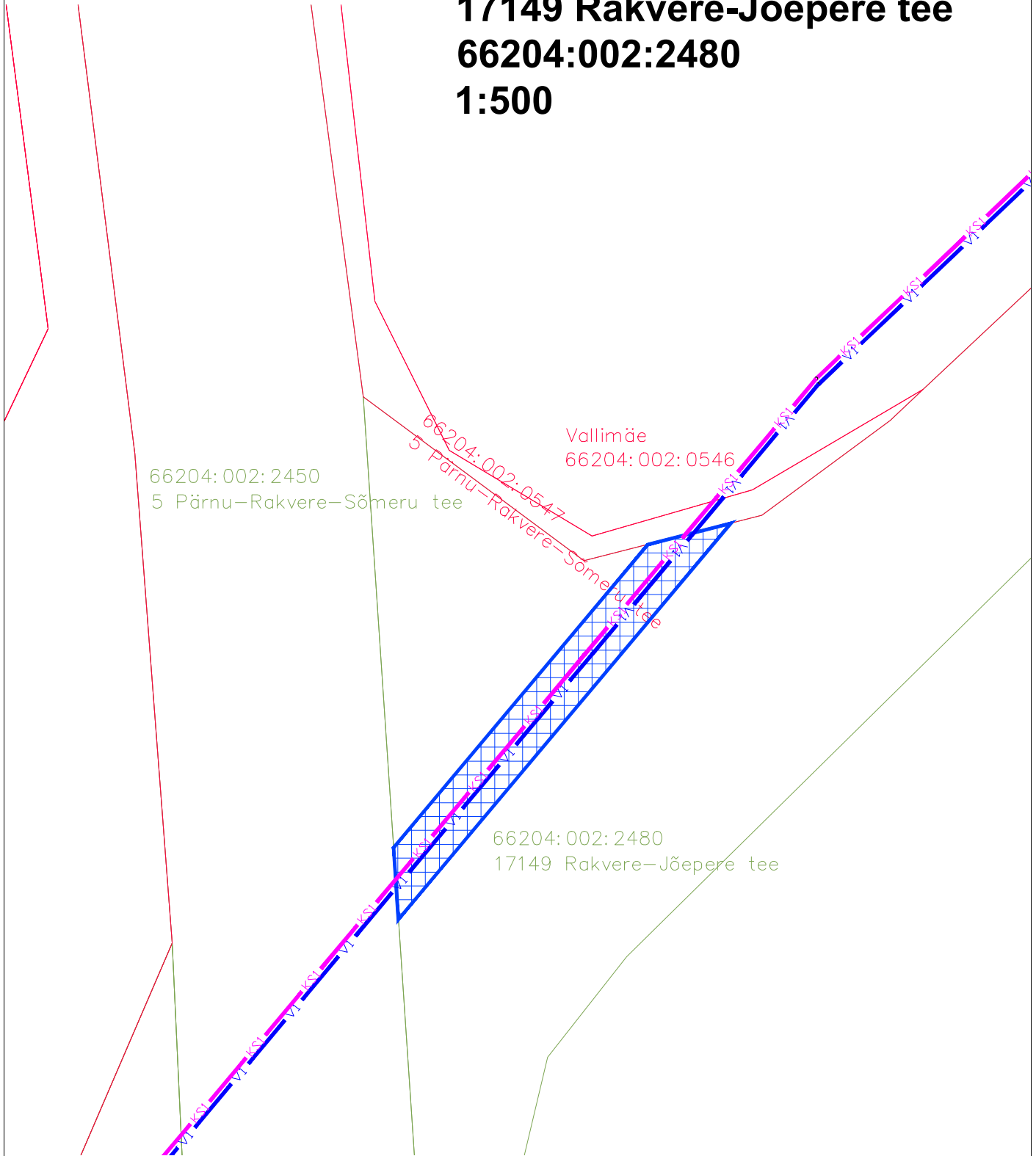
Joonis nr 6

Riigimaa





17149 Rakvere-Jõepere tee

66204:002:2480

1:500



TINGMÄRGID

-  Mõõdistatud maaregistri tunnuse saanud krunt
-  Projekteeritud ühisveetorustik
-  Projekteeritud ühiskanaliseerimise torustik
-  Kasutusõiguse ala

Rajatise tehnilised andmed

Kasutusõiguse ala: 185m²

Projekteeritava torustiku pikkus kaitsevööndi ulatuses: 82m

Kaitsevööndi laius vee ja kanalisatsioonitorustiku teljest 2m mõlemale poole

Koostas: Andrei Malõšev, KVVK PROJEKT OÜ