








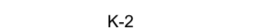



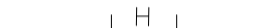


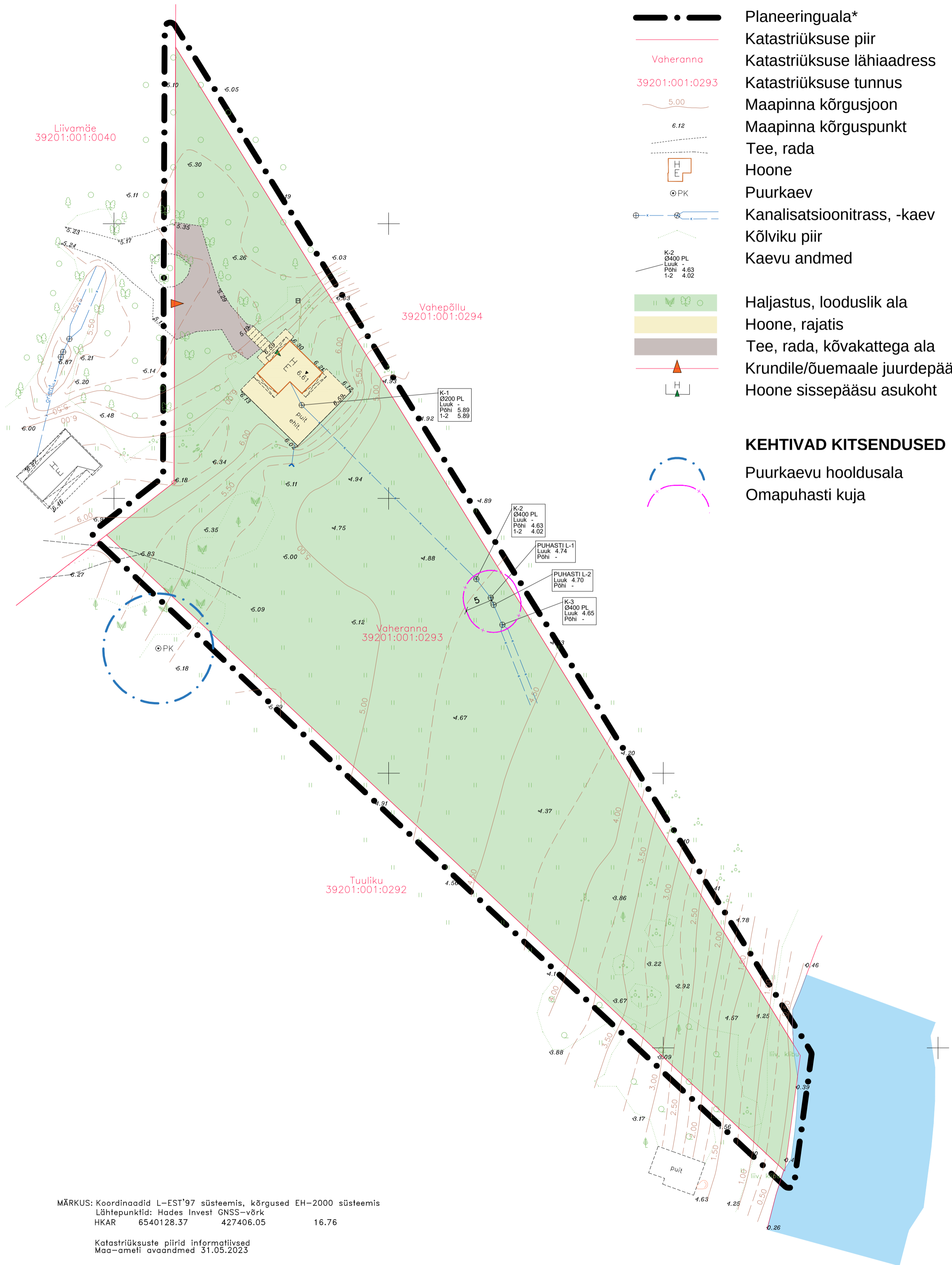


LEPPEMÄRGID

-  Planeeringuala*
-  Katastriüksuse piir
-  Vaheranna
-  39201:001:0293
-  5.00
-  6.12
-  Tee, rada
-  Hoone
-  Puurkaev
-  Kanalisatsioonitrass, -kaev
-  Kõlviku piir
-  Kaevu andmed
-  Haljastus, looduslik ala
-  Hoone, rajatis
-  Tee, rada, kõvakattega ala
-  Krundile/õuemaale juurdepääs
-  Hoone sissepääsu asukoht

KEHTIVAD KITSENDUSED

-  Puurkaevu hooldusala
-  Omapuhasti kuja



MÄRKUS: Koordinaadid L-EST'97 süsteemis, kõrgused EH-2000 süsteemis
 Lähtepunktid: Hades Invest GNSS-võrk
 HKAR 6540128.37 427406.05 16.76
 Katastriüksuste piirid informatiivsed
 Maa-ameti avaldandmed 31.05.2023

Objekti nimetus ja aadress Vaheranna kinnistu Kiduspe küla, Hiiumaa vald Hiiumaa	Jooniste arv 1 Joonise sisu Mõõtkava 1:500 Maa-ala plaan tehnovõrkudega Eg/EP 10285050-0001	Joonise nr. AP24_066-1 Mõõtkava 1:500
AP GEODEESIA OÜ Oripool, Hiiumaa TEL +372 6779396; +372 5042248 92114 HIUMAA apgeodeesia@apgeodeesia.ee	Mõõtis E.Raudkep Joonestajad T.Vikerpuur Kontrollis	Töö nr. AP24_066 Kuupäev 12.04.2024 Bentley PowerCivil V8i

* Visuaalse selguse huvides on planeeringuala joonisele märgitud tegelikkusest suuremana

Kiduspe küla Vaheranna maaüksuse detailplaneering Joonis: Tugiplaan
 Koostaja: AA Arhitektid OÜ Esituskuju mõõtkava: M 1:500
 Arhitekt: Margus Veskimõister Koostamise aeg: Juuni 2024
 Töö nr. DP24-02 Väljatrükk: 23.12.2024