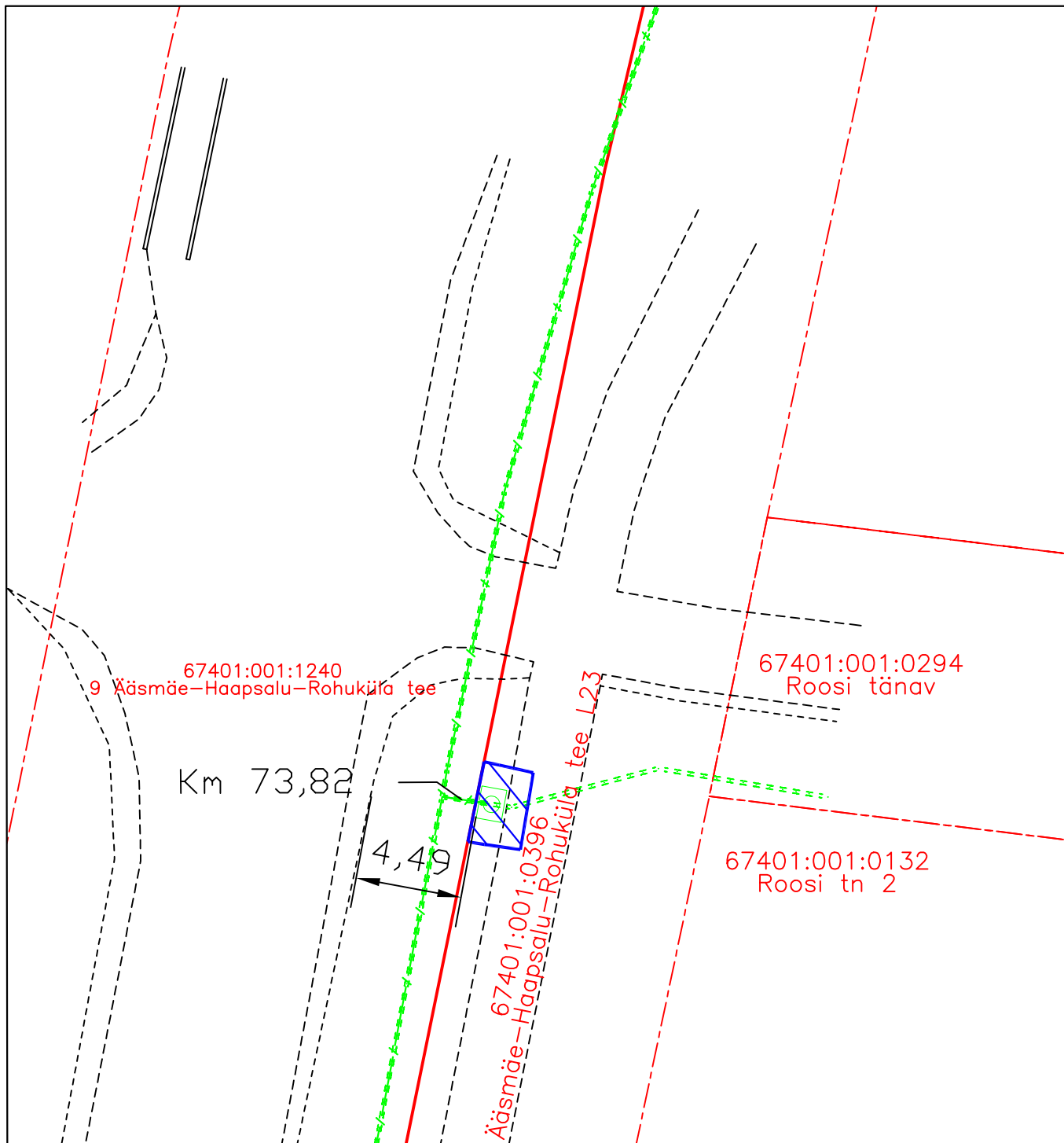



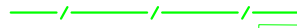




Isikliku kasutusõigusega seadmise ala plaan  
 Lääne maakond, Haapsalu linn, Kiltsi küla  
 9 Ääsmäe-Haapsalu-Rohuküla tee L23  
 katastritunnus 67401:001:0396  
 Sidekaevu paigaldus km 73,82



| Jrk nr | IKO ala Pos nr (plaanil) nr | Kinnistu registriossa number | Katastriüksuse tunnus, nimi ja sihtotstarve;                          | Asukoht riigitee (nr ja nimi) suhtes (lõigu algus ja lõpp km); | Ala pindala ruutmeetrites m <sup>2</sup> |
|--------|-----------------------------|------------------------------|---|--|--|
| 1.     | Pos 1                       | 12395850                     | 67401:001:0396<br>9 Ääsmäe-Haapsalu-Rohuküla tee L23<br>Transpordimaa | 9<br>Ääsmäe-Haapsalu-Rohuküla tee L23                          | 7,5 m <sup>2</sup>                       |

Möötkava: M 1:500  
 Koostaja: Kristjan Toro  
 Projekti nr: PF14362

-  Lepingu objektiks oleva katastriüksuse piir
-  Katastriüksuste piirid
-  Olemasolev sidemaatross (Telia Eesti AS)
-  Projekteeritav sidemaatross (Telia Eesti AS)
-  Projekteeritav sidekaev (Telia Eesti AS)
-  Isikliku kasutusõiguse ala (7.5 m2)