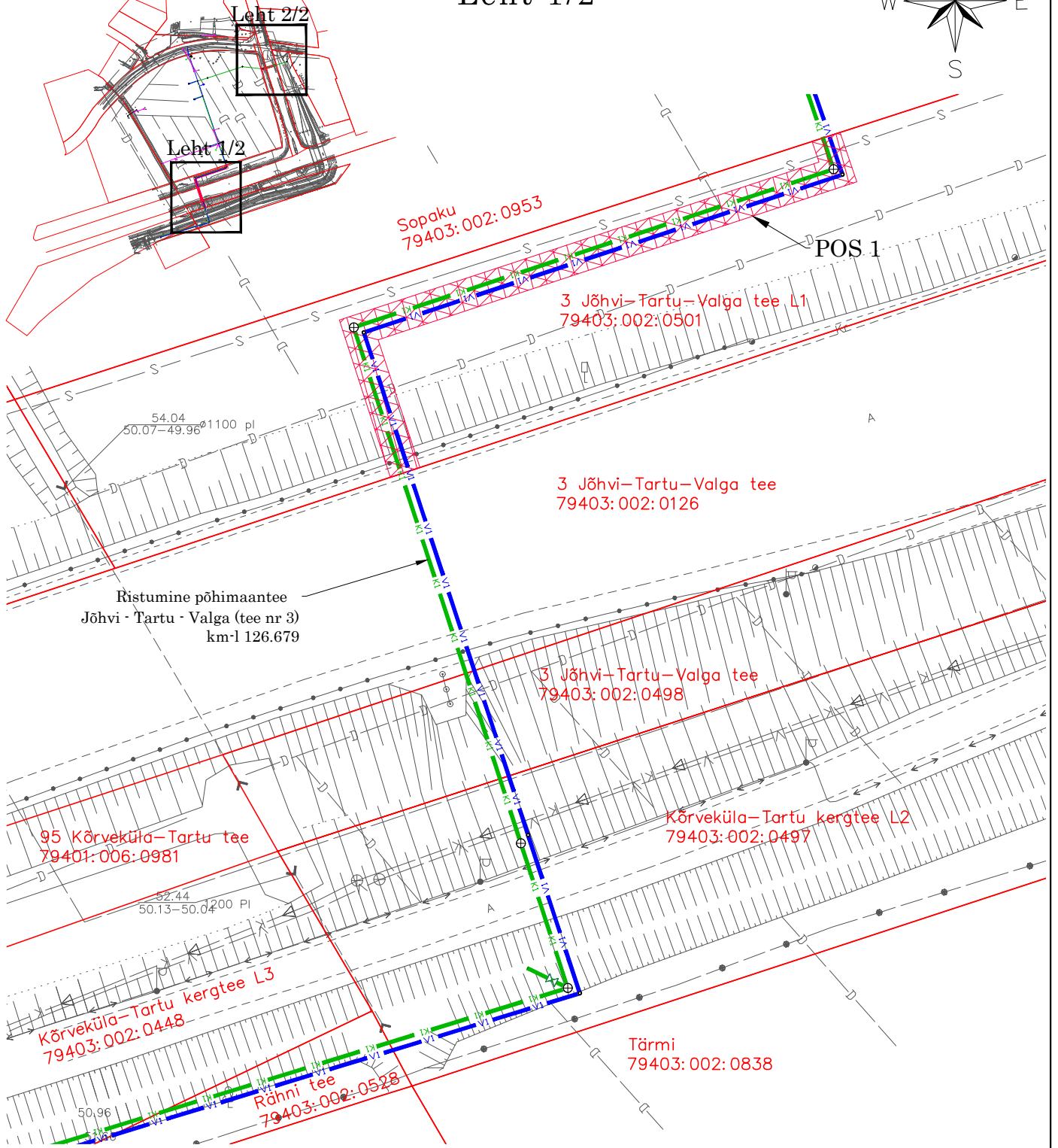








Isikliku kasutusõiguse seadmise ala plaan

Mõõtkava 1:500 (A4)

Leht 1/2



-  - Isikliku kasutusõiguse seadmise ala (POS1)
-  - Katastriüksuse piir
-  K1 - proj. reoveekanaliseerimisitorustik
-  V1 - proj. veetorustik
-  - proj. reoveekanaliseerimiskaev

Jrk nr	IKÕ ala Pos nr. (plaanil)	Kinnistu registriosa number	Katastriüksuse tunnus, nimi ja sihtotstarve	Ala pindala ruutmeetrides m ²
1.	POS 1	3198104	79403:002:0501 3 Jõhvi-Tartu-Valga tee L1	164 m ²