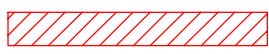
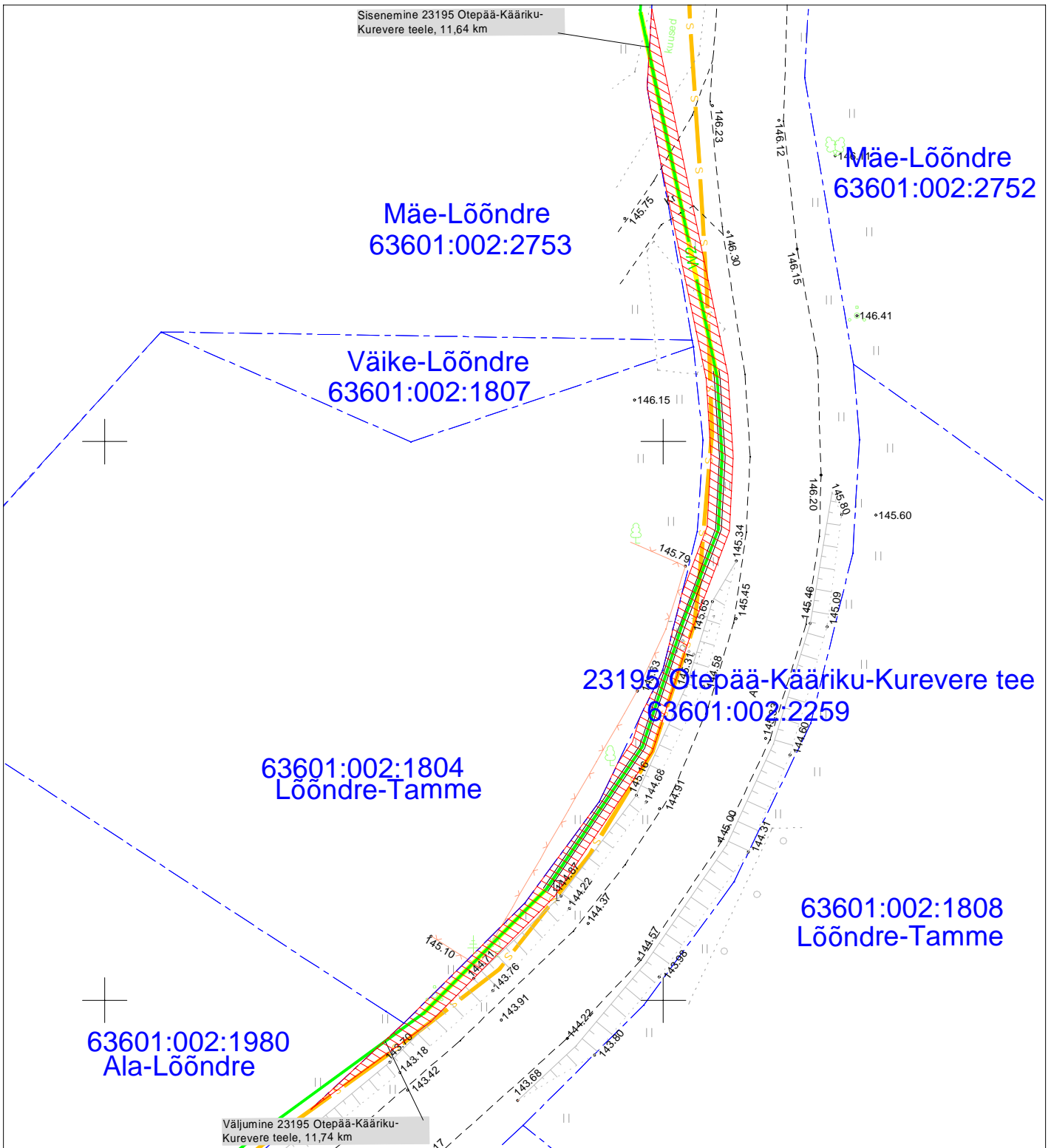


Isikliku kasutusõiguse ala plaan

Valga maakond, Otepää vald, Sihva küla, 23195 Otepää-Kääriku-Kurevere tee
kinnistu, reg. nr 1602740, katastritunnus 63601:002:2259

M 1:500



Kasutusõiguse ala



Katastriüksuse piir



Projekteeritav 10 kV maakaabel

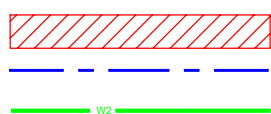
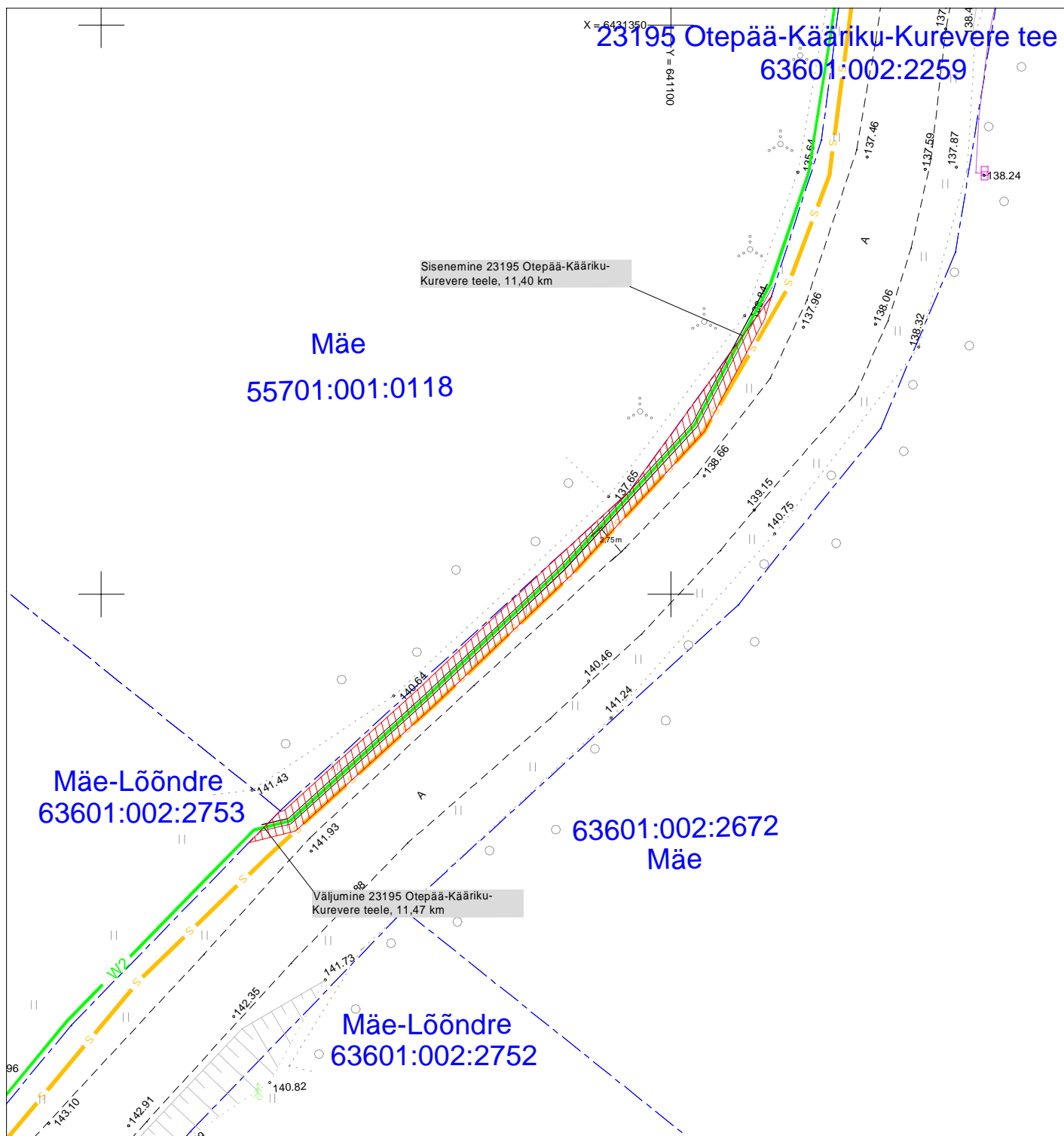
Kasutusõiguse ala 185 m²
projekteeritava tehnoõrgu pikkus 100 m.
Koostas: Keio Altoja, 53426415
Taotluse esitaja: Ulvi Männama
Töö nr: IL6015, Otepää-Arula 10 kV fiidri
rekonstrueerimine V-etapp

Jrk nr	IKÕ ala Pos nr (plaanil)	Kinnistu registriosaja number	Katastriüksuse tunnus, nimi ja sihtotstarve	Asukoht riigitee(nr ja nimi) suhtes(lõigu algus ja lõpp km)	Ala pindala ruutmeetrites m ²
1	Pos 1	1602740	63601:002:2259 23195 Otepää-Kääriku-Kurevere tee Transpordimaa	23195 Otepää-Kääriku-Kurevere tee 11,64-11,74 km	185m ²

Isikliku kasutusõiguse ala plaan

Valga maakond, Otepää vald, Sihva küla, 23195 Otepää-Kääriku-Kurevere tee
kinnistu, reg. nr 1602740, katastritunnus 63601:002:2259

M 1:500



Kasutusõiguse ala
Katastriüksuse piir
Projekteeritav 10 kV maakaabel

Kasutusõiguse ala 116 m²
projekteeritava tehnovõrgu pikkus 62 m.
Koostas: Keio Altoja, 53426415
Taotluse esitaja: Ulvi Männama
Töö nr: IL6015, Otepää-Arula 10 kV fiidri
rekonstrueerimine V-etapp

Jrk nr	IKÕ ala Pos nr (plaanil)	Kinnistu registriosa number	Katastriüksuse tunnus, nimi ja sihtotstarve	Asukoht riigitee(nr ja nimi) suhtes(lõigu algus ja lõpp km)	Ala pindala ruutmeetrites m ²
1	Pos 1	1602740	63601:002:2259 23195 Otepää-Kääriku-Kurevere tee Transpordimaa	23195 Otepää-Kääriku-Kurevere tee 11,40-11,47 km	116m ²