
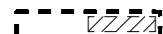











**TINGMÄRGID:**

-  OLEMASOLEV KRUNDI PIIR
-  PLANEERINGUALA HOONESTUSALAGA
-  ELAMUMAA
-  MAATULUNDUSMAA
-  TOOTMISMAA
-  ÜLDKASUTATAV MAA
-  ÄRIMAA
-  TRANSPORDIMAA
-  SIHTOTSTARBETA MAA

-  MENETLUSES DETAILPLANEERINGU ALA  
PlanID: 87595; Edejärve tee 4 katastriüksuse ja selle lähiala detailplaneering
-  MENETLUSES DETAILPLANEERINGU ALA  
PlanID: 3966; Mündi kinnistu

**NAABERKINNISTUTE ANDMED:**

krundi lähiaadress	katastritunnus	krundi kasutamise sihtotstarve	krundi pindala
Jaani koolimaa	91804:003:0415	Üldkasutatav maa 100%	4,77 ha
Orumetsa	91804:003:0328	Maatulundusmaa 100%	10057 m <sup>2</sup>
Andsujärve tee	91701:001:1352	Transpordimaa 100%	2313 m <sup>2</sup>
Andsujärve tee 13	91804:003:0329	Maatulundusmaa 100%	7275 m <sup>2</sup>
Andsujärve tee 14	91801:001:0522	Elamumaa 100%	1588 m <sup>2</sup>
Andsujärve tee 16	91801:001:0523	Elamumaa 100%	1616 m <sup>2</sup>
Andsujärve tee 19	91804:003:0296	Elamumaa 100%	11857 m <sup>2</sup>

**MÄRKUSED:**

1. Käesoleva joonise alusplaanina on kasutatud väljavõtet Maa-ameti kaardirakendusest (07.07.2023)

TÖÖ NIMETUS	MEEGOMÄE KÜLAS ANDSUJÄRVE TEE 15 JA ANDSUJÄRVE TEE 15A KATASTRÜÜKSUSTE DETAILPLANEERING		
OBJEKTI ASUKOHT	Andsujärve tee 15 ja 15a, Meegomäe küla, Võru vald, Võru maakond	PLANEERIJA:	A. G. Palm 21.11.2023
		VASTUTAV ARHITEKT:	A. G. Palm 21.11.2023
JOONISE NIMETUS	KONTAKTVÖÖND	JOONIS	2
TÖÖ NUMBER	DP-06-2023	MÕÕTKAVA	1:2000
	FORMAAT	A3	STAADIUM
		ESKIIS	