







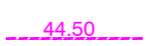









TINGMÄRGID

-  Kinnistu piir
-  Projekteeritud asfaltbetoonkate
-  Raadatav ala
-  Projekteeritud kruuskate
-  Projekteeritud haljasala
-  Projekteeritud trubi päise kindlustus
-  Projekteeritud katte serv
-  Projekteeritud nõlv
-  Projekteeritud kraavi põhi
-  Projekteeritud horisontaal
-  Olemasolev horisontaal
-  Liitumisnähtavus
-  Projekteeritud liiklusmärgi post
-  Projekteeritud liiklusmärk
-  Projekteeritud truuup
-  Projekteeritud kraavi puhastamine
-  Likvideeritav objekt

Muudatused:	Kuupäev	Muudatuste kirjeldus		
Geoalus:	Koostaja: Kobras OÜ	Töö nr: 2023-048	Möödistatud:	aprill 2023
Koordinaadid L-EST97 süsteemis, Kõrgused EH2000 (Amsterdami null) süsteemis.				
TPK Projekt OÜ <small>Yrk Projekt OÜ Kõrre tee 20, 5 Tallinn 10220 Eesti telefon: +372 6201111 e-mail: info@tpk.ee aeg: 1997-2023 aeg: 1997-2023</small>		Projekti nimi: Päärdu metsaparandusobjekti mahasõidud Kanarbiku tee		
Projekti juht	Lauri Kinnapuu	Objekti asukoht:	Riigitee nr 20178 Päärdu-Leibre km 2,11	
Projekteeerija	Lauri Kinnapuu	Joone nimetus:	Vetise metskond 22, Päärdu küla, Märjamaa vald, Rapla maakond	
		Liikluskorraldus		
Faali nimi:	6923_PP_TL-4_asediplaan.dwg	Töö nr:	6923	Joone iseloom [nr - leht (lehti)]:
Koostatud / trükitud:	18.10.2023 / 18.10.2023	Staadium:	TL-4-01	Põhiprojekt
			Möödkava:	1:500