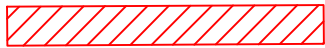
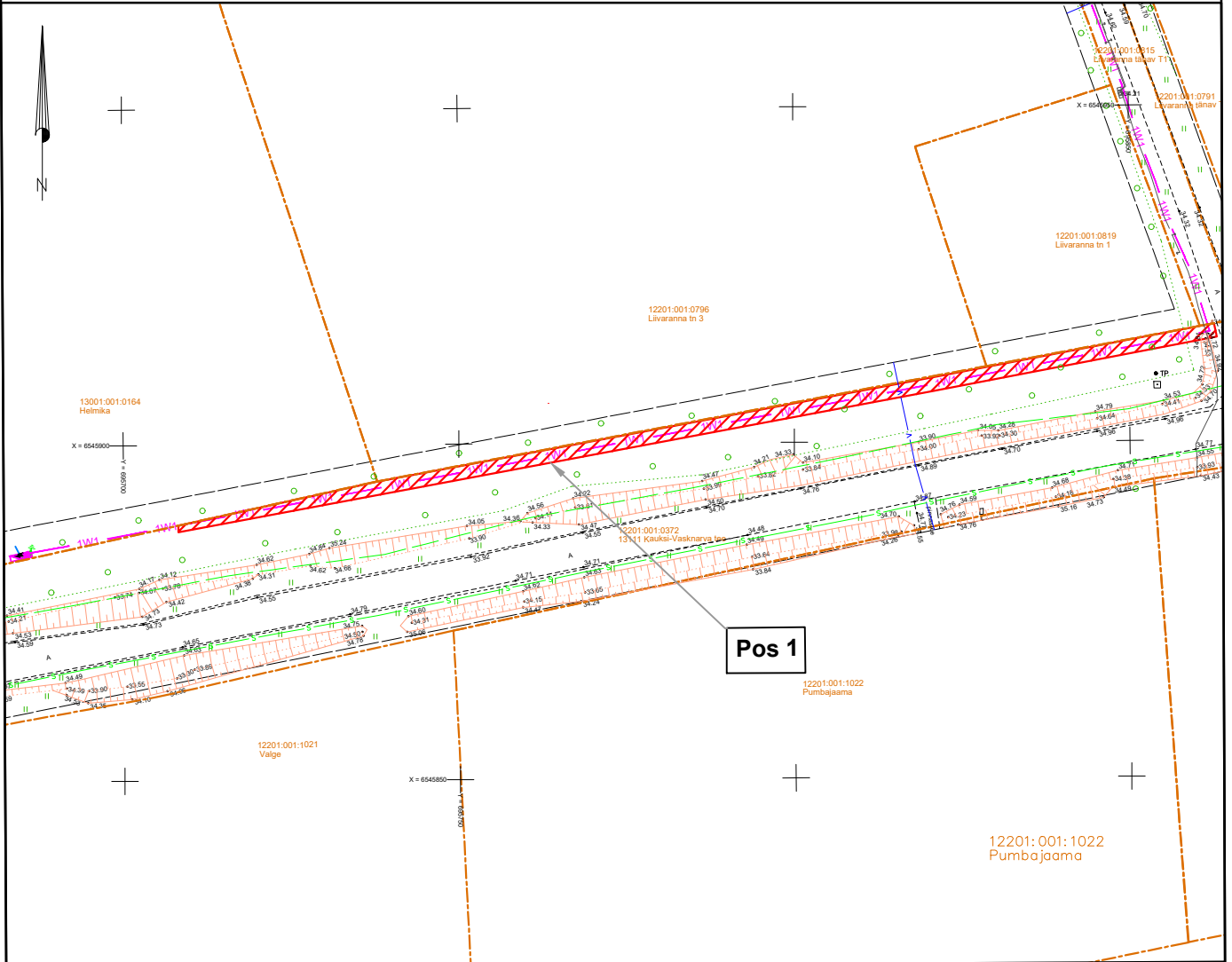


Isikliku kasutusõiguse seadmise plaan

IKÕ ala Pos nr (plaanil)	Kinnistu registriosia nr	Katastriüksuse tunnus, nimi ja sihtotstarve	Asukoht riigitee (nr ja nimi) suhtes (lõigu algus ja lõpp km)	IKÕ ala pindala ruutmeetrites m ²
Pos 1	7610350	12201:001:0372 13111 Kauksi-Vasknarva tee; transpordimaa	13111 Kauksi-Vasknarva; kulgemine 10,66-10,83 km	300




IKÕ seadmise ala



Kinnistute piirid



Projekteeritud 0,4kV maakaabel kaablikaitsetorus
(esimene nr kaablite arv)



Projekteeritud liitumiskilp ja jaotuskilp

Projekteeritava maakaabli pikkus 158 m

Projekti nimi / aadress Helmika kinnistu liitumine madalpingel, Alajõe küla, Alutaguse vald, Ida-Viru maakond. Tööprojekt. LE0244			Töö nr 23-158
Koostaja Merlyn Randla +372 5356 8143; merlyn@stromtec.ee	Möötkava M1:1000	Leht / formaat 1/1 A4	Kuupäev 29.01.2024