









KINNISTU ANDMED	
Katastriüksuse nimi/aadress:	5680067 Servaku-Vaskräama tee L2
Katastriüksuse tunnus:	56801:004:0649
Omavalitsus:	Pärnu linn
Sihtotstarve:	Transpordimaa 100%
Omandivorm:	Munitsipaalomand

Kinnistule kavandatud geotehnilised uuringupunktid:

 DPS2_SUP_S_2244_BH03

- TINGMÄRGID:
-  OLEMASOLEV KATASTRIÜKSUSE PIIR
 -  UURINGUPUNKT
 -  KAVANDATUD LIGIPÄÄS UURINGUPUNKTILE (VARIANT 1)
 -  KAVANDATUD LIGIPÄÄS UURINGUPUNKTILE (VARIANT 2)

MÕÕTKAVA 1:2000

RAIL BALTICA PÄRNU - IKLA RAUDTEE PROJEKTEERIMIS- JA EHITUSTÖÖD

Joonis: Puuraugud eraomandis kinnisasjal
Tellija: Rail Baltic Estonia OÜ
Projekteerija: Skepast&Puhkim OÜ
Koostas: Triin Kaal

