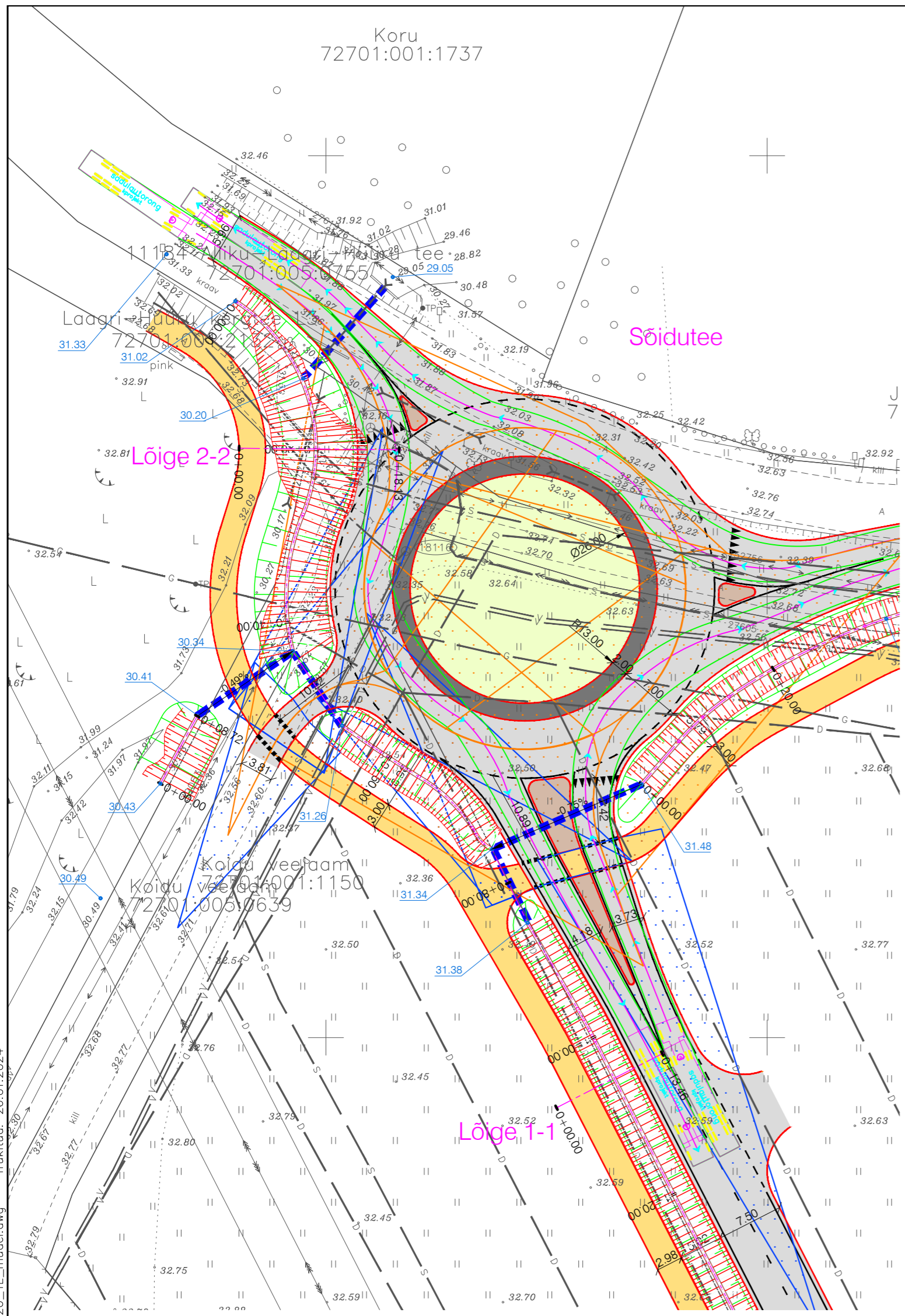
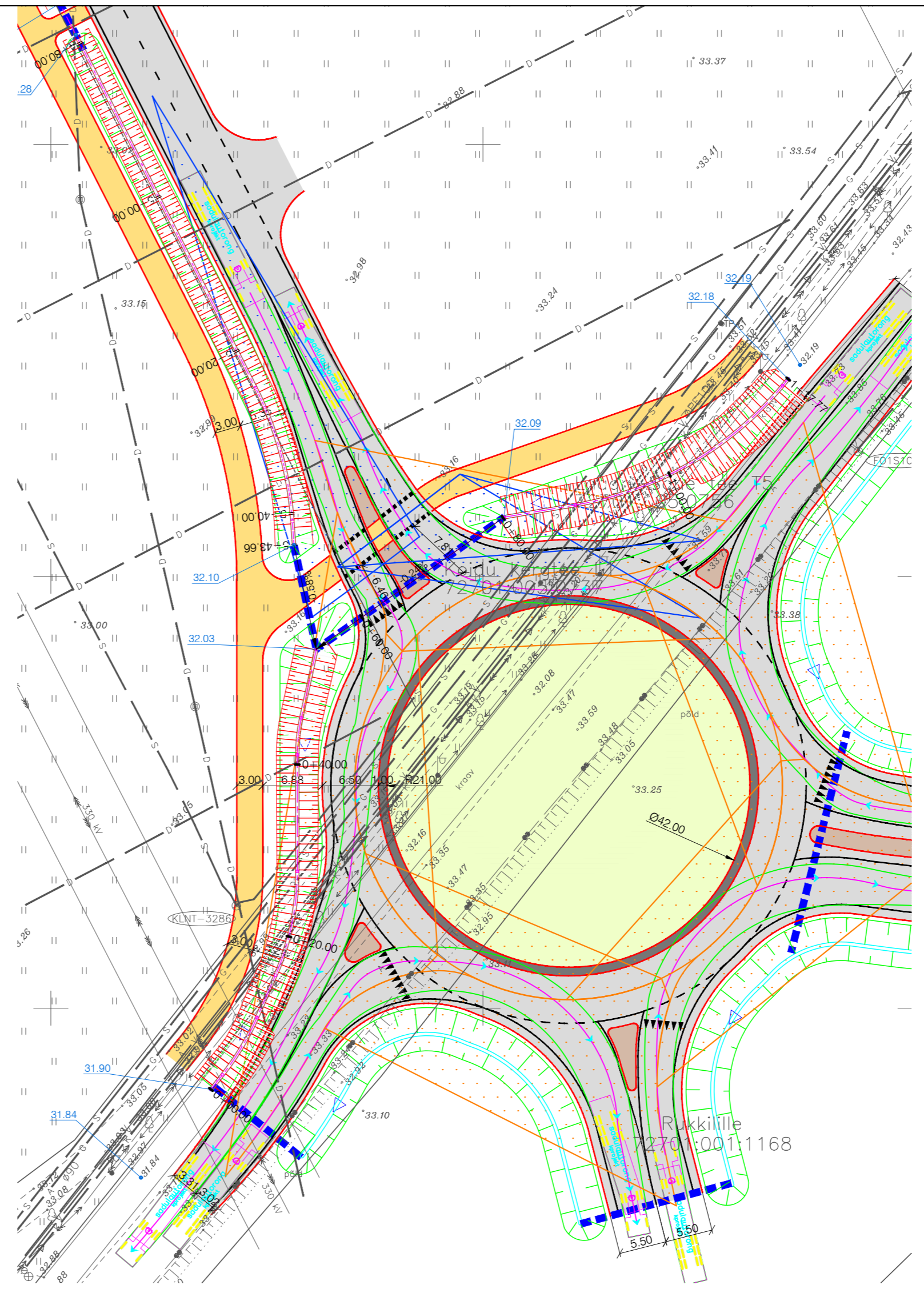
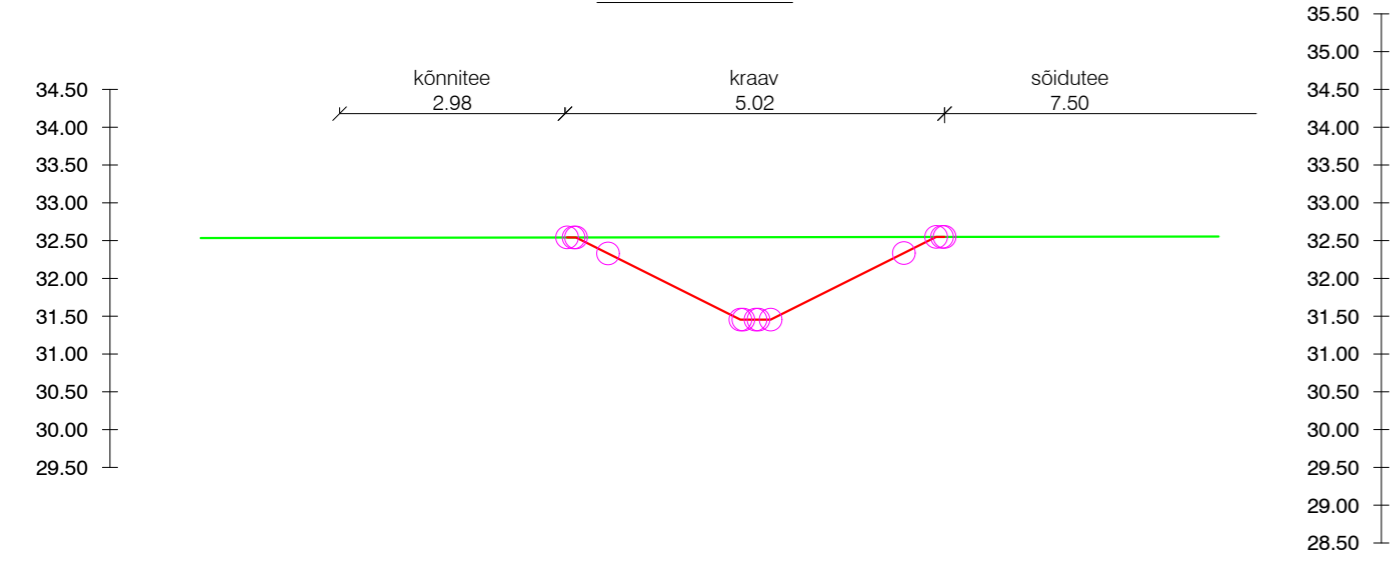


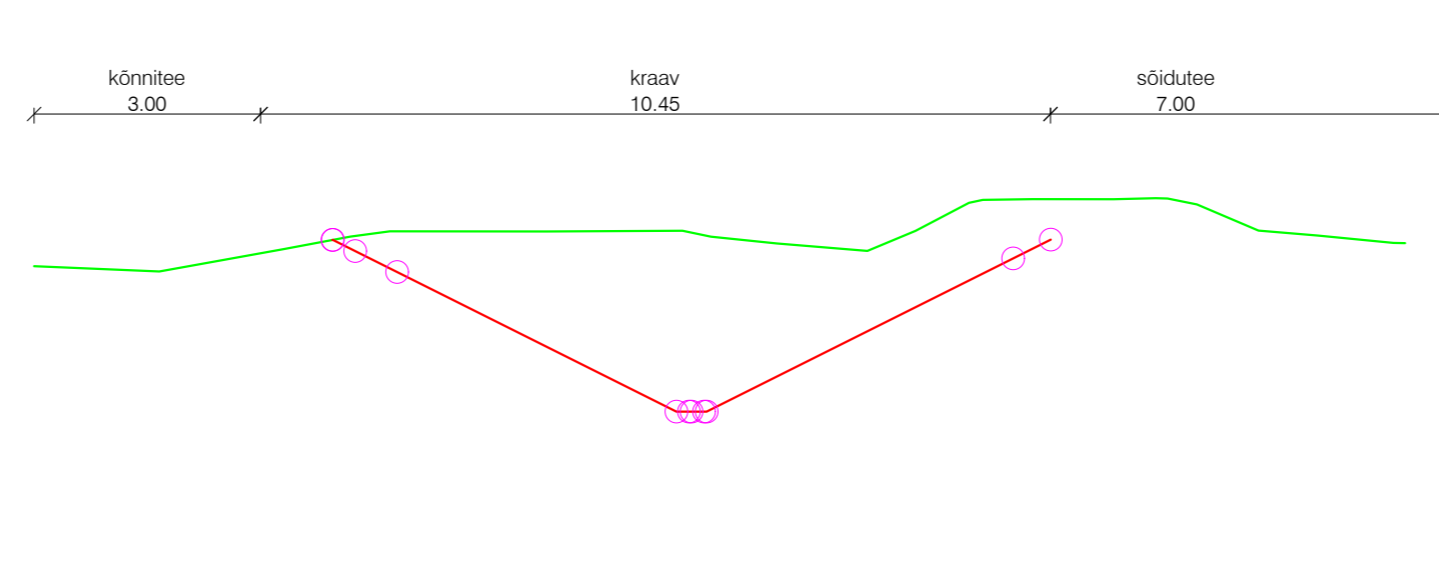
Koru
72701:001:1737



LÕIGE 1-1



LÕIGE 2-2



Märkused:
1. Teede ja tänavate lahendus on illustratiivne ning täpsustub ehitusprojekts.

Muudatused:	Kuupäev	Muudatuste kirjeldus
Geoalus:	Koostaja: K-Projekt Aktsiaselts	Töö nr: 22043 Mõõdistatud: 05.2022

	K-Projekt Aktsiaselts Ahtri tn 6a Tallinn 10151 Eesti tel +372 626 4100 kprojekt@projekt.ee	Projekti nimi:	Koidu Küla Koru ja Väike-Koru katastrüksuste ja lähiala detailplaneering
		Projekti juht:	E. Kask
Planeerija:	M. Mustkivi	Joonise nimi:	Kraavide ristlõiked
Faali nimi:	Koostatud: 26.01.2024	Töö nr:	17020
17020_TL_mudel.dwg		Joonise tähtis (nr - leht (lehti)):	TL-1
		Stadium:	DP
		Mõõtkava:	1:100

Trükkis: KPR-MARTINJU
 Fail: \\KPROJEKT-FS01\Upload\OBJEKTID\17020 Koru III DP\Joonised\TL\17020_TL_mudel.dwg Trükitud: 26.01.2024