

Isikliku kasutusõiguse seadmise plaan

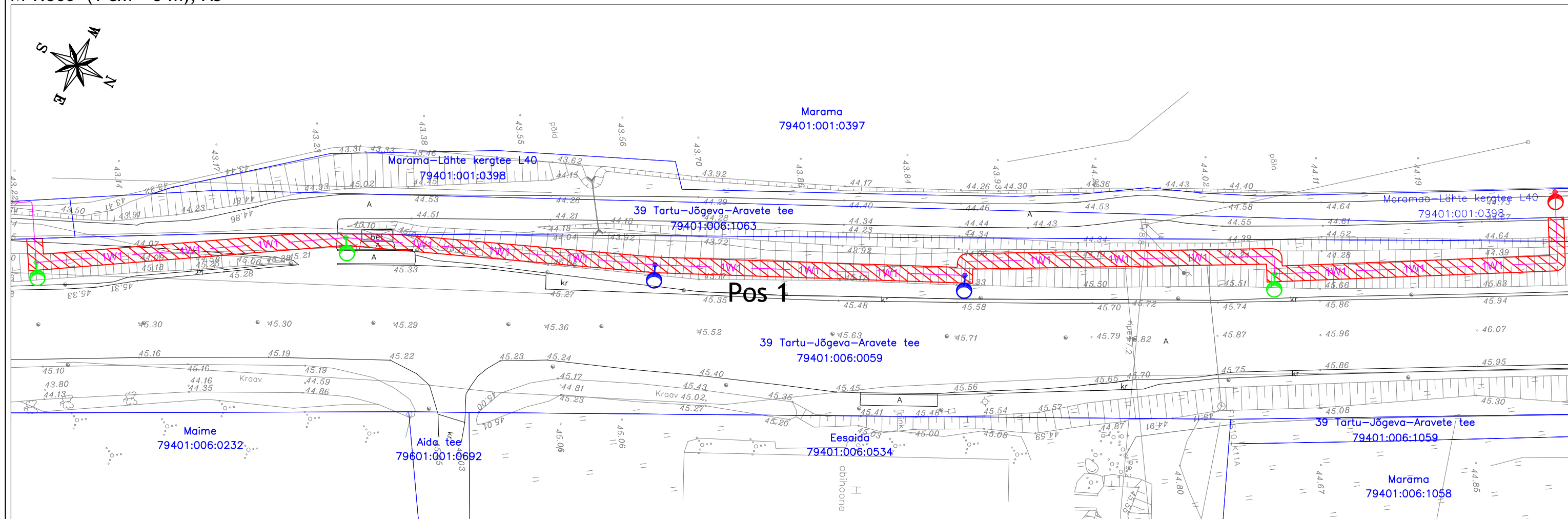
Tartu vallas riigitee nr 39 Tartu-Jõgeva-Aravete maanteelõikude ja kergliiklustee valgustuse projekteerimine
Töö nr: 3360

M 1:500 (1 cm = 5 m), A3

39 Tartu-Jõgeva-Aravete tee

Katastritunnus 79401:006:0059

Registriosa nr 3829850



TINGMÄRGID	
	Katastriüksuse piir
	Projekteeritud 0.4kV maakaabel
	Projekteeritud tänavavalgustuse metallmast+valgusti (H=6m)
	Projekteeritud tänavavalgustuse metallmast+valgusti (H=10m), (L-konsooliga H=2,5m)
	Projekteeritud tänavavalgustuse metallmast+valgusti (H=10m), (L-konsooliga H=1,0m)
	Kasutusõiguse ala 786 m ²

Jrk nr	IKÕ ala Pos nr (plaanil)	Kinnistu registriosa number	Katastriüksuse tunnus, nimi ja sihtotstarve	IKÕ ala pindala m ²
1	Pos 1	3829850	39 Tartu-Jõgeva-Aravete tee Katastritunnus 79401:006:0059 Transpordimaa	409 m ²

Isikliku kasutusõiguse seadmise plaan

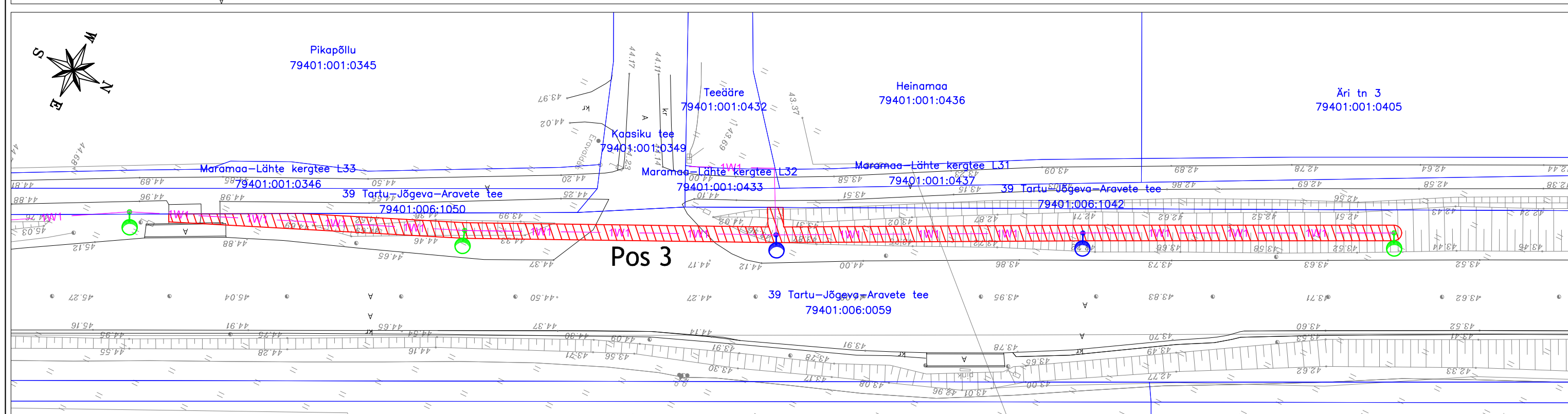
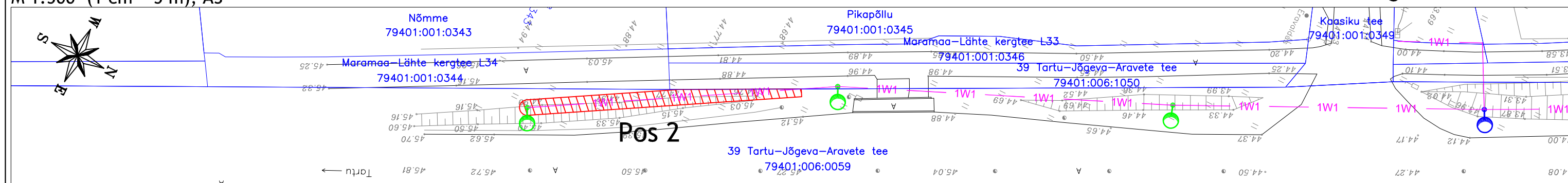
39 Tartu-Jõgeva-Aravete tee

Tartu vallas riigitee nr 39 Tartu-Jõgeva-Aravete maanteelõikude ja kergliiklustee valgustuse projekteerimine
Töö nr: 3360

Katastritunnus 79401:006:0059

M 1:500 (1 cm = 5 m), A3

Registriosa nr 3829850



TINGMÄRGID	
	Katastriüksuse piir
	Projekteeritud 0.4kV maakaabel
	Projekteeritud tänavavalgustuse metallmast+valgusti (H=6m)
	Projekteeritud tänavavalgustuse metallmast+valgusti (H=10m), (L-konsooliga H=2,5m)
	Projekteeritud tänavavalgustuse metallmast+valgusti (H=10m), (L-konsooliga H=1,0m)
	Kasutusõiguse ala 786 m ²

Jrk nr	IKÕ ala Pos nr (plaanil)	Kinnistu registriosa number	Katastriüksuse tunnus, nimi ja sihtotstarve	IKÕ ala pindala m ²
1	Pos 2	3829850	39 Tartu-Jõgeva-Aravete tee Katastritunnus 79401:006:0059 Transpordimaa	64 m ²
2	Pos 3	3829850	39 Tartu-Jõgeva-Aravete tee Katastritunnus 79401:006:0059 Transpordimaa	313 m ²

Koostaja:
Keskkonnaprojekt OÜ