





M1:500

-  Isikliku kasutusõiguse ala
-  Lepingu objektiks oleva kinnistu piir
-  Katastriüksuste piirid
-  Projekteeritud side mikrotorustik maaliinina

Corle OÜ töö nr MKM3_SAAREMAA
Koostaja: Anti Salura

Jrk nr	IKÕ ala Pos nr(plaanil)	Kinnistu registriososa nr	Katastriüksuse tunnus, nimi, sihtotstarve	Asukoht riigitee suhtes	Ala pindala ruutmeetrites
1	1	16450350	34801:008:0648 Mändjala kergtee T19 Transpordimaa	77 Kuressaare-Sääre, km 11,22–11,25	40