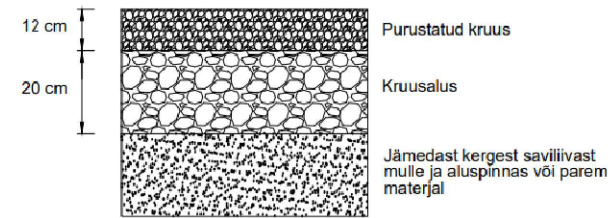


REMONDITAVA RISTUMISKOHA KIHID

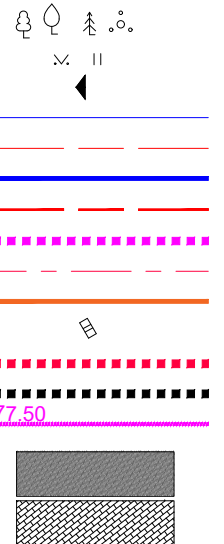
TÜÜP VII-a  
Kruusateed



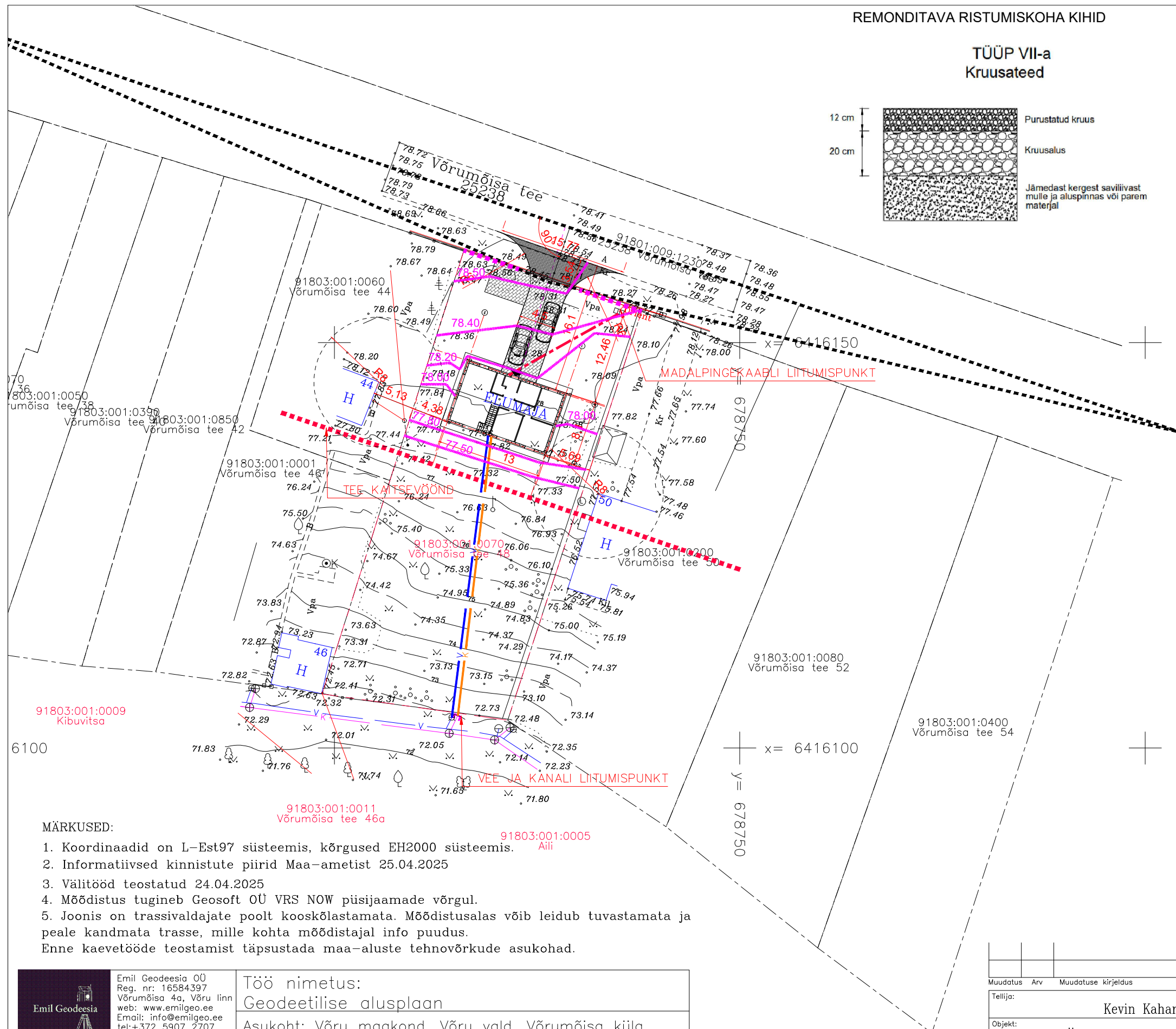
EKSPLIKATSIOON

① üksikelamu

Tingmärgid:



- Olemasolev üksik puu
- Olemasolev muru/hein
- Sissepääs hoonesse
- Olemasolev veetrass
- Olemasolev madalpingekaabel
- Projekteeritud veetrass
- Projekteeritud madalpingekaabel
- Paigaldatav piirdeaed
- Krundi piir
- Projekteeritud kanalisatsioonitrass
- Liitumiskilp
- Kaitsevöönd
- Nähtavuskolmnurk
- Vertikaalplaneering
- Remonditav riigitee ristumiskoht
- Sillutiskivikatendiga ala



PROJEKTEERITUD ELAMU  
ÜLDISED TEHNILISED  
ANDMED:

Ehitisealune pind 105,3m<sup>2</sup>  
Hoone suletud netopind 135,0m<sup>2</sup>  
Korruselisus 2

Tulepüsisusklass TP3

Kõrgus 7,65m  
Pikkus 13m  
Laius 7,8m  
Maht 588,9m<sup>3</sup>  
Kõetav pind 135,0m<sup>2</sup>

Hoone nullkõrgus +/-0.00=78,70  
Hoone absoluutkõrgus +7,20=85,90  
Vundamendi rajamissügavus -1,35=77,35

Hoone nurkade koordinaadid:

	x	y
1	6416147.92	678716.41
2	6416143.69	678728.71
3	6416136.03	678726.08
4	6416140.26	678713.78

MÄRKUSED:

- Koordinaadid on L-Est97 süsteemis, kõrgused EH2000 süsteemis.
  - Informatiivsed kinnistute piirid Maa-ametist 25.04.2025
  - Välitööd teostatud 24.04.2025
  - Mõõdistus tugineb Geosoft OÜ VRS NOW püsijaamade võrgul.
  - Joonis on trassivaldajate poolt kooskõlastamata. Mõõdistusalas võib leidub tuvastamata ja peale kandmata trasse, mille kohta mõõdistajal info puudus.
- Enne kaevetööde teostamist täpsustada maa-aluste tehnovõrkude asukohad.



Emil Geodeesia OÜ  
Reg. nr: 16584397  
Võrumõisa 4a, Võru linn  
web: www.emilgeo.ee  
Email: info@emilgeo.ee  
tel:+372 5907 2707

Töö nimetus:  
Geodeetilise alusplaan

Asukoht: Võru maakond, Võru vald, Võrumõisa küla,  
Võrumõisa tee 28

Projektijuht	Emil Haljend
Mõõdistas	Emil Haljend
Joonestas	Emil Haljend

Kuupäev:	Töö nr.	Skaala	Lehti	Leht
25.04.2025	30-25	1:500	1	1

Muudatus	Arv	Muudatuse kirjeldus	Nimi	Kuupäev
Tellija:		Kevin Kahar	Projekti staadium: Eelprojekt	
Objekt:		Üksikelamu püstitamine Võrumõisa tee 48, Võrumõisa küla Võru maakond	Joonise nimetus: ASENDIPLAAN	Mõõtkava: 1:500
Projektis:		K. PARD	Töö nr: 0126	Eriala: A
Kontrollis:		K.PARD	Joonise number: 02	Muudatus:
Kuupäev:		13.04.2026	Fail:	Form: A3