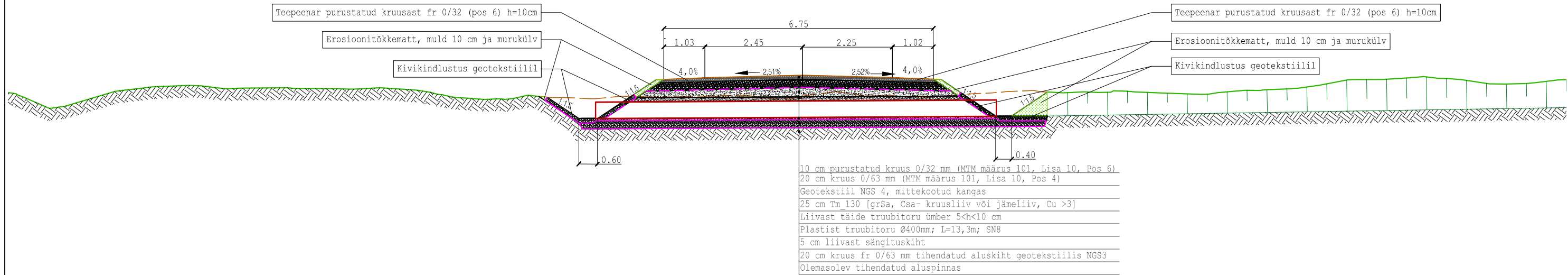

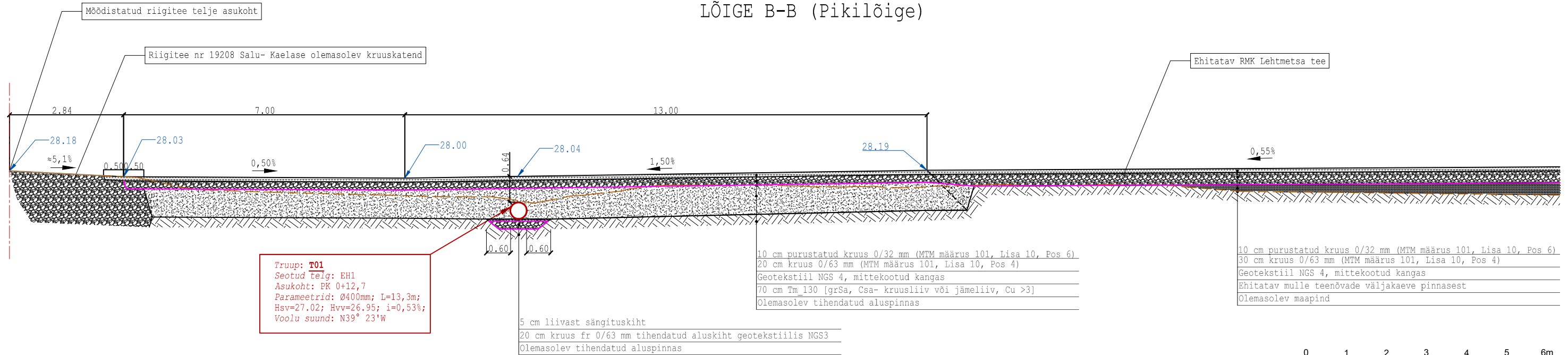


Lehtmetsa tee ristumiskoht riigiteega 19208
Ristprofiil M 1:100
LÕIGE A-A (PK 0+12,7)



Lehtmetsa tee ristumiskoht riigiteega 19208
Ristprofiil M 1:100
LÕIGE B-B (Pikilõige)



M 1:100

- Olemasolev maapind
- Olemasolev maapind enne väljakaevet
- Geotekstiil
- Projekteeritud kõrgusmärk (abs)

Truup: T01
Seotud telg: EH1
Asukoht: PK 0+12,7
Parameetrid: Ø400mm; L=13,3m;
Hsv=27.02; Hvv=26.95; i=0,53%;
Voolu suund: N39° 23'W

		Reaalprojekt OU Vabaduse pst 174b 10917 Tallinn tel +372 608 11 00 www.reaalprojekt.ee reaalprojekt@reaalprojekt.ee		Töö nimetus Lehtmetsa tee (metsaparandusobjekti) rekonstrueerimise ja ehitamise projekt	
Tellija RMK Väandra metskond		Asukoht Lehtmetsa küla, Põhja-Pärnumaa vald, Pärnu maakond			
Insener: Ott Talvik	Vastutav insener Jaan Luhaorg	Joonise nimetus Lehtmetsa tee ristumiskoht riigiteega 19208 Salu-Kaelase km 2,281. Ristprofiilid (Lõige A-A; Lõige B-B)		Mõõtkaava M 1:100	
Projektjuht: Reio Vesiallik	Fail / Kuupäev: P23100_PP_TL-6-11_lõiked.dwg / 01.10.2024	Töö nr P23100	Staadium PP	Kõide; eriosa TL	Joonise nr 6-11