

























Leppemärgid

-  Planeeringuala piir
-  Katastrüksuse piir
-  Planeeritud krundi number
-  Katastrüksuse nimetus, tunnus
-  Kiisa I maaparandushoiu-ala
-  Sõidusuunad
-  Olemasolev kõrvalhoone
-  Olemasolev sõidutee
-  Planeeritud juurdepääsutee
-  Planeeritud juurdepääs
-  Planeeritud hoonestusala
-  Illustratiivne hoonestus (suurim lubatud ehitusalune pind)
-  Planeeritud veevõtkoht, puurkaev
-  Planeeritud puurkaevu hooldusala 10 m
-  Planeeritud puurkaevu sanitaarkaitsevöönd 30 m
-  Planeeritud omapuhasti 5 m kujaga (põhim.)
-  Planeeritud imväljak 10 m kujaga (põhim.)
-  Planeeritud veetoru (põhim.)
-  Planeeritud reovee kanalisatsioonitoru (põhim.)
-  Planeeritud tuletõrje veemahuti (30 m³) võimalik asukoht
-  Planeeritud elektrikilp
-  Planeeritud elektri madalpinge maakaabel
-  Planeeritud perspektiivne tiik

Märkused:

1. Aluskaardina on kasutatud Maainsener OÜ poolt septembris 2022 koostatud geodeetilist alusplaani mõõtkavas M 1:500, töö nr GEO 6383 ja GEO 6404. Koordinaadid L-Est 97 süsteemis, kõrgused EH2000 süsteemis.
2. Planeeringualal paiknevad maaparandusehitised Kiisa II (kood 2104550010120/002) ja Kiisa I (2104550010120/003).
3. Mõõdistusalale jäävate Kiisa II (kood 2104550010120/002) ja Kiisa I (kood 2104550010120/003) ehitiste drenid ja kaevud ning Kiisa II (kood 2104550010120/002) kollektoreesvool on kantud geolusele. Ehitiste drenid ja kollektoreesvoolu asukoht on orienteeruv.

 Maastikuarhitektuuri Büroo OÜ		Töö nimetus:	Vaarika ja Maasika mü detailplaneering		
Kontaktid:	Postiaadress Lai 1-4, 51005 Tartu	Objekti address:	Vaarika ja Maasika, Virulase küla, Kambja vald, Tartu maakond		
Tegevustuba:	MTR EP 10767406, VS 264/2006-E	Plaani nimetus:	Planeeritud maasautus ja kitsendused		
Planeeringu koostamisest huvitatud isikud:	Kuido Kuiv Maido Jõgisu	Töö nr:	08DP2023	Mõõtkava:	1:1000
Vastutav maastikuarhitekt:	Valdeko Lukken	Kuupäev:	21.05.2024	Joonise nr:	5
Maastikuarhitekt:	Kreta Sipelgas				